



VILLA SMALA - STUDIOS À CAPBRETON

VILLA SMALA - BUNGALOWS À CAPBRETON

Bienvenue à la Villa Smala, dans la forêt de pins et de
chênes!

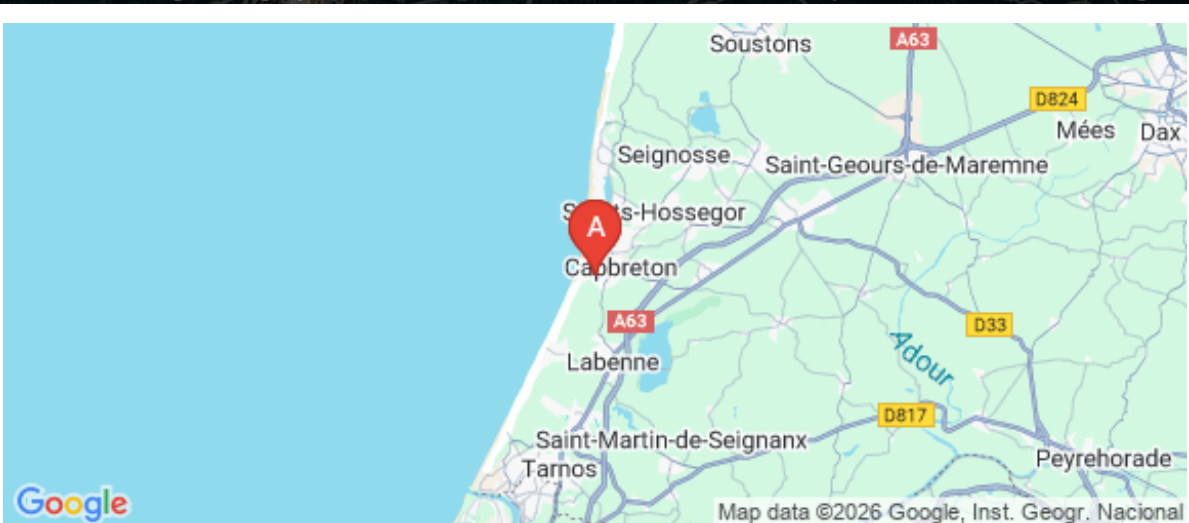
<https://villa-smala-capbreton.fr>




Lisa Helmer

+33 6 61 84 06 03

- A** Villa Smala - bungalow 1 - Capbreton: 52
impasse de la Semie 40130 CAPBRETON
- B** Villa Smala - Bungalow 2 - Capbreton: 52
impasse de la Semie 40130 CAPBRETON





Villa Smala - bungalow 1 - Capbreton



Appartement



4

personnes



2

chambres




35

m2

Bungalow cosy aux saveurs de brocante et de voyages






Bienvenue à la Villa Smala! Heureux propriétaires de cette charmante maison sous les pins et les chênes, nous louons nos deux bungalows entièrement refaits dans lesquels vous profiterez de votre terrasse, d'un accès à la piscine chauffée (de mimai à fin octobre) et au jardin. Si vous souhaitez laisser votre voiture le temps de vos vacances alors vous êtes au bon endroit! Le circuit de pistes cyclables est à deux coups de pédale de votre bungalow: nous sommes situés à 5 minutes du centre-ville de Capbreton et à 10 minutes de la plage des Océanides. Pour les bons plans "surf" et "vélos", jetez un coup d'oeil dans la partie "livret d'accueil" de notre site. A Très bientôt!



Pièces et équipements

<i>Chambres</i>	Chambre(s): 2 Lit(s): 3 dont lit(s) 1 pers.: 2 dont lit(s) 2 pers.: 1 Literie et linge de lit de qualité. Les lits sont faits à votre arrivée.	
<i>Salle de bains / Salle d'eau</i>	Salle de bains avec douche	Sèche cheveux Salle(s) d'eau (avec douche): 1
<i>WC</i>	WC: 1	
<i>Cuisine</i>	Kitchenette Four Réfrigérateur Lave vaisselle	
<i>Autres pièces</i>	Terrasse	
<i>Media</i>	Télévision	Wifi
<i>Autres équipements</i>	Lave linge privatif	Matériel de repassage
<i>Chauffage / AC</i>	Chauffage	
<i>Exterieur</i>	Abri pour vélo ou VTT Jardin Salon de jardin	Barbecue Local pour matériel de sport
<i>Divers</i>	Piscine chauffée (de mai à octobre) Rack pour les planches de surf à disposition et douche extérieure pour rincer le matériel.	

Infos sur l'établissement

 <i>Communs</i>	A proximité propriétaire Habitation indépendante	Entrée commune Jardin commun
 <i>Activités</i>		
 <i>Réseaux</i>	Accès Internet	
 <i>Stationnement</i>	Parking	
 <i>Services</i>	Location de draps et/ou de linge Nettoyage / ménage Le linge de lit et les serviettes sont fournis (lits faits à l'arrivée). fraise de ménage et de linge à ajouter au règlement: 60€ pour un séjour de 7 jours et plus / 30€ pour un séjour de moins de 7 jours	
 <i>Extérieurs</i>	Piscine partagée Piscine chauffée La piscine chauffée est à votre disposition jusqu'à 20H30. Les enfants restent sous l'entière responsabilité de leurs parents: la piscine n'est pas surveillée.	

A savoir : conditions de la location

Arrivée			
Départ			
Langue(s) parlée(s)	Anglais	Espagnol	Français
Annulation/ Prépaiement/ Dépot de garantie			
Moyens de paiement	Cartes de paiement Chèques Vacances	Chèques bancaires et postaux Espèces	Virement bancaire
Petit déjeuner	Pas de petit-déjeuner proposé.		
Ménage			
Draps et Linge de maison	Draps et/ou linge compris		
Enfants et lits d'appoints	Lit bébé		
Animaux domestiques	Les animaux ne sont pas admis.		

Tarifs (au 07/01/26)

Villa Smala - bungalow 1 - Capbreton

nombre de nuitées minimum en semaine: 2 (du 02/04 au 01/07 puis du 27/08 au 31/12). Nombre de nuitées minimum du 01/07 au 27/08: 7

Tarifs en €:	Tarif 1 nuit en semaine (L, M, M, J, D)	Tarif 1 nuit en weekend (V ou S)	Tarif 2 nuits weekend (V+S)	Tarif 7 nuits semaine
du 19/12/2025 au 03/01/2026	120€			



Villa Smala - Bungalow 2 - Capbreton



Appartement



4

personnes



2

chambres



35

m2

Bungalow cosy aux saveurs de brocante et de voyages







Bienvenue à la Villa Smala! Heureux propriétaires de cette charmante maison sous les pins et les chênes, nous louons nos deux bungalows entièrement refaits dans lesquels vous profiterez de votre terrasse, d'un accès à la piscine chauffée et au jardin. Si vous souhaitez laisser votre voiture le temps de vos vacances alors vous êtes au bon endroit! Le circuit de pistes cyclables est à deux coups de pédale de votre bungalow: nous sommes situés à 5 minutes du centre-ville de Capbreton et à 10 minutes de la plage des Océanides. Pour les bons plans "surf" et "vélos", jetez un coup d'oeil dans la partie "livret d'accueil" de notre site. A Très bientôt!



Pièces et équipements

<i>Chambres</i>	Chambre(s): 2 Lit(s): 3 dont lit(s) 1 pers.: 2 dont lit(s) 2 pers.: 1	
<i>Salle de bains / Salle d'eau</i>	Salle de bains avec douche Sèche serviettes Salle(s) d'eau (avec douche): 1	Sèche cheveux
<i>WC</i>	WC: 1	
<i>Cuisine</i>	Kitchenette Four Réfrigérateur	Plancha Lave vaisselle
<i>Autres pièces</i>	Salon	Terrasse
<i>Media</i>	Télévision	Wifi
<i>Autres équipements</i>	Lave linge privatif	Matériel de repassage
<i>Chauffage / AC</i>	Chauffage	
<i>Exterieur</i>	Jardin	Salon de jardin
<i>Divers</i>	Rack pour les planches de surf à disposition et douche extérieure pour rincer le matériel.	

Infos sur l'établissement

 <i>Communs</i>	A proximité propriétaire Habitation indépendante	Entrée commune Jardin commun
 <i>Activités</i>		
 <i>Réseaux</i>	Accès Internet	
 <i>Stationnement</i>	Parking	
 <i>Services</i>	Le linge de lit est mis à disposition (lits faits à l'arrivée) ainsi que les serviettes de toilette. Frais de ménage à ajouter au prix de la location: 30€ pour un séjour de moins de 7 jours / 60€ au-delà	
 <i>Extérieurs</i>	Piscine chauffée	

A savoir : conditions de la location

Arrivée			
Départ			
Langue(s) parlée(s)	Anglais	Espagnol	Français
Annulation/ Prépaiement/ Dépot de garantie			
Moyens de paiement	Cartes de paiement Chèques Vacances	Chèques bancaires et postaux Espèces Virement bancaire	
Ménage			
Draps et Linge de maison	Draps et/ou linge compris		
Enfants et lits d'appoints	Lit bébé Nous fournissons le lit bébé ainsi que des barrières pour les lits. Nous pouvons aussi vous fournir un pot et une petite baignoire.		
Animaux domestiques	Les animaux ne sont pas admis.		

Tarifs (au 07/01/26)

Villa Smala - Bungalow 2 - Capbreton

nombre de nuitées minimum en semaine: 2 (du 02/04 au 01/07 puis du 27/08 au 31/12). Nombre de nuitées minimum du 01/07 au 27/08: 7

Tarifs en €:	Tarif 1 nuit en semaine (L, M, M, J, D)	Tarif 1 nuit en weekend (V ou S)	Tarif 2 nuits weekend (V+S)	Tarif 7 nuits semaine
du 19/12/2025 au 03/01/2026	120€			


Mes recommandations

Que faire à Landes Atlantique Sud

Les Spots

OFFICE DE TOURISME LANDES ATLANTIQUE SUD

WWW.LANDESATLANTIQUESSUD.COM



Casa Beltza

+33 7 83 00 39 00

4 bis Allées Marines


<https://www.facebook.com/pages/Casa-Beltza/>

0.7 km

📍 CAPBRETON



Bar à vin, cave bio et nature, charcuteries et fromages du terroir. Casa beltza vous accueille sur les berges du canal du Boudigau. En toute détente venez déguster un verre, petit dej' ou collation au calme ou dans l'ambiance du marché local.



Bodega du marché

+33 6 89 39 80 30

Les Halles

0.7 km

📍 HOSSEGOR



Bodega, Tapas, Jambon, Vin



Terramar

+33 6 15 81 51 23

Plage Santocha

<https://www.terramar-capbreton.fr/>

1.6 km

📍 CAPBRETON



Resto de plage - Apéro sunset - Mercredis music live Dans une ambiance guinguette, petites loupottes et coussins japonisants, on s'installe dans les chiliennes éparpillées sur la plage pour profiter de la vue sur l'océan, les blockhaus du Santocha et les montagnes basques. Une cabane de plage chic et cool en front de mer, vue sur l'océan, repas les pieds dans le sable. En octobre à Terramar : Profitez de votre pause déjeuner pour prolonger l'été et déguster de bons petits plats face à l'océan.



Mambo Delizie Italiane

+33 9 73 23 34 13 +33 7 85 72 34

55

81 Avenue Maréchal de Lattre de Tassigny

1.7 km

📍 CAPBRETON



Le Mambo est un bistrot italien tenu par une famille italienne désireuse de vivre au plus près de l'océan. Les produits de base utilisés dans l'élaboration des plats, provient chaque semaine d'Italie, la vaste gamme de pâtes fraîches, les vins... les desserts maison et une carte toujours renouvelée sont l'essence d'un lieu chaleureux, qui vous accueille dans une ambiance musicale originale. Debora, Paolo et leur équipe vous attendent chez eux au Mambo de mars à décembre.



Bistro'Baye Le restaurant Panoramique du BAYA HOTEL

+33 5 58 41 80 00

85, Avenue Maréchal de Lattre de Tassigny

<https://www.baya-hotel-capbreton.com/>

1.8 km

📍 CAPBRETON



Avec sa terrasse panoramique face à l'océan, le BISTRO'BAYA vous accueille du petit déjeuner au dîner, pour vos repas en tête à tête, entre amis ou repas d'affaires. Restaurant cosy & convivial. Au Bistro Baya vous aurez l'occasion de découvrir le patrimoine culinaire de notre chef. Le Chef a choisi le Baya Hôtel pour transmettre son envie permanente de nous régaler par sa cuisine à base de produits frais, de saison, locaux et régionaux.

Mes recommandations (suite)

Que faire à Landes Atlantique Sud

Les Spots



OFFICE DE TOURISME LANDES ATLANTIQUE SUD

WWW.LANDESATLANTIQUESSUD.COM




Bar à couscous - Le Mille Sabords

+33 7 49 10 61 41
Quai Bonnamour

1.8 km
CAPBRETON



Bar à couscous - Le Mille Sabords C'est un lieu où on se retrouve en famille ou entre amis autour de bon plats de la cuisine méditerranéenne. Venez déguster couscous et tajines sur le port de Capbreton. Sur place ou à emporter.




La Petite Table

+33 5 58 72 36 72
7 Quai de la Pêcherie
<http://lapetitetablecapbreton.fr/>

2.0 km
CAPBRETON



Restaurant Bistronomique. David et Virginie vous proposent une cuisine bistro ouverte sur le monde, nourrie des voyages du chef David Boulouys et mettant à l'honneur les plus beaux produits des terroirs locaux. Membre du Collège Culinaire de France




Goustut

+33 5 58 42 18 38
Quai de la Pêcherie
<https://www.goustut.fr>

2.0 km
CAPBRETON



Goustut c'est une cuisine «fait maison» avec des produits locaux, de saison avec une démarche eco-responsable. Les poissons proviennent directement de la pêche de Capbreton.



Monsieur Mouette

+33 5 58 73 62 02
Esplanade du Bourret
<https://www.monsieurmouette.fr/>

2.1 km
CAPBRETON



Pour un simple déjeuner, un apéro entre amis ou une folle soirée, Monsieur Mouette est l'endroit où passer un bon moment. Une ambiance chaleureuse, de la bonne musique et une belle équipe. Notre carte est courte, cuisinée avec des produits frais et de saison. Et parce que nous aimons notre région, les producteurs locaux sont à l'honneur.



Belharra Café

+33 5 58 42 59 22
Boulevard François Mitterrand
<https://www.belharracafe.com>

2.3 km
CAPBRETON



Situé sur le front de Mer de Capbreton avec une vue privilégiée sur l'Estacade, le Belharra Café vous accueille tous les jours de la semaine, en salle ou en terrasse, pour des moments inoubliables en famille ou entre amis. Assis face à l'océan, vous bénéficiez d'un cadre unique. Des tempêtes hivernales aux couchers de soleil de l'été, le Belharra est en communion avec la splendeur de l'océan.

Mes recommandations (suite)

Que faire à Landes Atlantique Sud

Les Spots

OFFICE DE TOURISME LANDES ATLANTIQUE SUD

WWW.LANDESATLANTIQUESSUD.COM



Les p'tits bouchons

+33 7 86 57 21 56

Plage Notre-Dame de Capbreton

2.5 km

📍 CAPBRETON



Réouverture en terrasse le 01/04. De 9h à 23h service non-stop. Ambiance cosy pour se restaurer, déguster une glace ou prendre un apéro sunset les pieds dans le sable. Venez découvrir nos brunchs, nos spécialités de ceviches et produits locaux, notre carte de vins. Nombreux concerts acoustiques tout au long de la saison estivale.



Made With Love

+33 6 11 46 26 07

Place des Halles

 <https://www.facebook.com/madewithlov>

2.7 km

📍 HOSSEGOR



Made with Love, situé au cœur des Halles d'Hossegor, est le repère des gourmands. Découvrez sur place où a emporté les délicieuses pâtisseries faites maison par Dana, prenez le temps d'un café ou d'un thé, ou bien laissez vous tenter par un de nos jus de fruits et légumes frais du marché, ainsi que nos merveilleuses salades. Traiteur sucré et salé, Made With Love c'est aussi tous vos gâteaux d'Anniversaires, Wedding Cakes ainsi que tous vos événements sur commande.



AMORE

+33 5 58 36 11 20

54 Av. Paul Lahary


 <https://www.amorehossegor.fr/>

2.8 km

📍 HOSSEGOR



Un Voyage d'Amore à Chaque Assiette
Bienvenue à notre table, où chaque plat est une lettre d'amour adressée à l'Italie, un hommage à ses terres et à ses saveurs authentiques. Chaque bouchée transporte l'âme vibrante de l'Italie, comme une brise douce venue des collines d'Ombrie ou des rivages de la Sicile. Ici, l'Amore prend vie, se révèle dans chaque arôme, chaque texture, chaque détail. Des antipasti aux dolci, chaque plat a été soigneusement conçu pour capturer l'essence des recettes italiennes, en sublimant des produits d'exception avec une créativité sincère. C'est un équilibre parfait entre simplicité et profondeur, où chaque saveur invite à voyager. Laissez vos papilles parcourir des paysages aux mille couleurs : des montagnes de fromages affinés aux vergers regorgeant de fruits éclatants.



Green Cantine

+33 9 66 93 77 04

28 av. de la Gare

 <http://www.green-cantine.fr/>

2.9 km

📍 HOSSEGOR



Salades - Wraps - Soupes Plats chauds
- Jus - Pâtisseries Belles terrasses dans le centre-ville et jardin sur le toit.



Chez Pif- Lorenzi et fils- Cabane ostréicole

+33 6 31 96 98 32

Fond du lac d'Hossegor Av. du Touring-Club

2.9 km

📍 HOSSEGOR



Ostréiculteur - Producteur d'huîtres - Tradition Vente d'huîtres à emporter Dégustation sur place Cadre paisible et naturel avec vue imprenable sur le Lac

Mes recommandations (suite)

Que faire à Landes Atlantique Sud

Les Spots



OFFICE DE TOURISME LANDES ATLANTIQUE SUD

WWW.LANDESATLANTIQUESSUD.COM



Le Bistro Balnéaire

+33 5 58 43 54 95

1830 Avenue du Touring Club de France


<https://www.lebistrobalneaire.fr/>

4.1 km

HOSSEGOR



Idéalement situé en face du lac d'Hossegor, Venez découvrir notre terrasse panoramique offrant une des plus belles vues de notre joyaux marin. Cuisine ouverte avec cuisson à la braise conjuguant brasserie traditionnelle et inspirations japonaises. Carte de sushis à déguster sur place ou à emporter. Cocktails savoureux et créatifs. Carte de tapas aux accents audacieux.



Bidonvilla

+33 6 60 39 88 43

51 avenue des Tisserands

<http://www.facebook.com/bidonvilla>

5.7 km

HOSSEGOR



Ouvert toute l'année. Du lundi au vendredi le midi de 12h à 14h ; du mercredi au vendredi le soir de 18h30 à 21h. Le soir, à emporter seulement. Réservation recommandée. Plat du jour : 9 €. Vin au verre. Soupe miso 2,50 €, sushis à partir de 3 €, plat chaud à partir de 8 €, dessert maison à partir de 3,50 €, bière Saïgon 3,50 €, thé au jasmin 2,50 €. Chèque Restaurant. Terrasse. Vente à emporter.



Chez Monette

5 avenue Jean Moulin

<https://www.facebook.com/ChezMonette>

5.7 km

SEIGNOSSE OCEAN



Que vous soyez seul, en famille, entre amis ou pour fêter un événement, Monette vous accueille tous les soirs dans son jardin exotique, sous la varangue ou sur les grandes tables opium des paillotes, ici tout le monde est décontracté ! Ses plats et sa cuisine du monde, rapportés de nombreux voyages sont élaborés quotidiennement avec des produits frais. Cadre et ambiance uniques. Idéal pour les familles avec enfants. Pas de réservation possible. Animaux acceptés. Bienvenue Chez Monette !



Organico

+33 5 58 42 84 08

261 av. des Rémoleurs

6.0 km

HOSSEGOR



Chez Organico, nous nous engageons à utiliser autant de produits biologiques que possible dans tous nos plats et boissons. Nous travaillons en collaboration avec des producteurs et fournisseurs locaux pour vous apporter les meilleurs ingrédients disponibles, tout en minimisant leur empreinte carbone et leur impact sur l'environnement. Notre menu changera régulièrement afin de suivre les saisons et la disponibilité des produits, tout en vous offrant la possibilité d'essayer de nouvelles saveurs.



Midgard

+33 5 58 73 86 44

54 avenue du Penon

<https://midgard-seignosse.com/>

6.3 km

SEIGNOSSE OCEAN



Situé derrière la dune à Seignosse, c'est le rendez-vous des amoureux de cuisine du monde : brunch, poke bowl, tacos, burger... Venez découvrir une carte aux saveurs d'ici et d'ailleurs dans un restaurant à l'atmosphère unique, chaleureuse et conviviale. Sur place ou à emporter, on vous concocte avec amour des plats simples, sains et authentiques.



Couleur locale Bourdaines

+33 7 88 69 25 42# +33 6 33 77 32 90

Plage des Bourdaines

 <https://www.instagram.com/couleurlocale>

7.0 km
 SEIGNOSSE OCEAN



Restaurant / bar de plage éco responsable, situé sur la plage des Bourdaines, pour manger ou boire un verre les pieds dans le sable avec une vue imprenable sur l'océan ! Pour toutes vos envies au fil de la journée : - En matinée petits déjeuners, cafés, jus frais pressés, smoothies, viennoiseries et gâteaux maison. - Restauration de 12h à 15h* puis de 18h à 21h30*, sans réservation. *horaires pouvant varier selon la saison. - Goûters, crêpes, beignets, glaces, sandwiches. - Apéro tapas au coucher du soleil. Ainsi va la vie à la cabane Couleur locale où s'apprécient quiétude landaise et plaisir des moments entre amis. Retrouvez nous sur Instagram #couleurlocaleseignosse et Facebook Couleur Locale.



Le Drop'in

+33 6 79 01 97 31

1798 avenue Charles de Gaulle

 <https://www.facebook.com/Le.Drop.In/>

7.9 km
 SEIGNOSSE



Restaurant / Bar à vins et tapas à Seignosse Bourg. Evénements et afterwork dans une ambiance conviviale et authentique au son rock/électro old school autour de bons vins et d'un voyage culinaire. Cuisine alliant le terroir et la cuisine du monde. Travail à l'ardoise évoluant au gré des saisons. Restaurant validé par le Guide du routard 2025 !



Ma Kaï

1 avenue de la grande plage

8.5 km
 SEIGNOSSE



Kusam Kafé

+33 7 80 40 77 65

10 impasse de la Lande

 <https://www.instagram.com/kusamkafe/>

9.3 km
 SEIGNOSSE



Bienvenue au Kusam Kafé Seignosse. Situé au cœur de Seignosse, Kusam Kafé vous invite à découvrir une expérience culinaire unique et saine. Notre menu, élaboré à partir de produits frais, propose une variété de plats fusion asiatique et desserts faits maison. Que vous soyez végétarien, amateur de cuisine asiatique ou simplement à la recherche de plats savoureux et équilibrés, notre restaurant est l'endroit idéal pour satisfaire vos envies.



Piscine Municipale - Camping la Civelles

+33 5 58 72 15 11

Avenue des Biches

 <https://www.capbreton.fr/infos-pratiques>

0.6 km
 CAPBRETON



Piscine municipale dans l'enceinte du camping municipal la Civelles. Bassin de 25m de long sur 12,5m de large. Eau chauffée à 28°C. 5 couloirs de nage. 1 pataugeoire pour les petits Les enfants de -12ans doivent être accompagnés d'une personne apte à les surveiller.

LE RIO CAPBRETON

Cinéma Le Rio

+33 5 58 72 29 84

Allées Marines

<https://www.cinemas-legrandclub.fr/>

0.8 km

📍 CAPBRETON



Projections et animations tout public tout au long de l'année. Salle classée Art et Essai - Salle climatisée. Son 7.1 Ouverture des portes 20 mn avant le début de la séance.



Terra Aventura : Vingt mille lieues sous l'amer

2 Rue Prieuré

<https://www.terra-aventura.fr/>

0.8 km

📍 CAPBRETON



Une toute nouvelle façon de découvrir la commune de Capbreton, avec son centre ville, sa plage, son estacade, son port... Muni de votre application 100% gratuite "Terra Aventura", partez à la rencontre de Zisséo, qui vous emmènera découvrir son patrimoine maritime :) Trouvez la cache et vous trouverez votre trésor : le fameux Poiz du parcours ! Prélevez un badge et remettez bien la bouteille au secret ! Puis vous validerez votre parcours soit : o en flashant le QR Code associé o en ayant récupéré le mot-mystère dans le carnet et en l'enregistrant sur la feuille de route du parcours, sur le site Internet.



Spot de surf des Océanides

Plage des Océanides

0.8 km

📍 CAPBRETON



Bienvenue sur le spot le plus au Sud de la commune... des plages plus sauvages, des pics moins fréquentés et moins de barres rapides. Les sessions peuvent devenir parfaites par une petite ou moyenne houle, avec de jolies déferlantes en droite et gauche. Lors de conditions plus importantes harponnez-vous à votre board, détendez-vous et expérimentez les tubes du spot qui sont au rendez-vous !



Centre équestre l'Appaloosa

+33 5 58 41 80 30

Zone de loisirs du Gaillou

<https://www.equitation-appaloosa.fr/>

0.9 km

📍 CAPBRETON



École d'équitation. Cours et stages d'initiation et de perfectionnement sur chevaux. Moniteur diplômé d'état. Manège couvert. Promenades pour cavaliers de tous niveaux en forêt 1h / 1h30 et en bord d'océan 2h sur RDV téléphonique uniquement. Ouvert toute l'année.



Tennis Club Capbreton Gaillou

+33 6 78 12 12 44

avenue du Gaillou

<https://tcgaillou.wixsite.com/website>

0.9 km

📍 CAPBRETON



Le Club du TC Capbreton Gaillou compte 8 courts (4 couverts: 2 terres battues + 2 quick) 4 courts extérieurs (1 terre battue 1 quick et 2 courts en résine). Location horaire. Leçons individuelles ou stages collectifs encadrés par BE (Brevet d'Etat) à l'année ou périodes de vacances scolaires. Tous niveaux. Cours individuels à la demande et stage à la semaine du lundi au vendredi 2 heures/jour. Depuis août 2023 le club a 2 pistes padel avec location de raquettes.



Médiathèque municipale "L'écume des jours"

+33 5 58 72 21 61
Place Yan du Gouf

1.0 km
CAPBRETON



Des espaces repensés La médiathèque fait à présent la part belle aux nouvelles collections avec : - la création d'une zone dédiée à la lecture des journaux et des magazines grâce à un espace Presse-Actualités en libre accès (5 quotidiens et 33 revues) ; - la mise en place d'un fonds mangas avec plus de 400 références ; - le prêt d'un fonds documentaire de 300 DVD par la Médiathèque Départementale des Landes. Un programme enrichi de nombreuses animations (tournoi de jeux vidéos, ateliers numériques, heure du conte, ateliers de conversation), un espace réservé à la pratique des jeux vidéos et une salle de travail plus spacieuse sont également à découvrir. Une ludothèque pour toute la famille 4 000 jeux pour toute la famille, un espace dédié aux 0-3 ans où se retrouvent aussi des assistantes maternelles, des échanges avec les crèches et les EHPAD, une Fête du jeu annuelle...




Plage Santocha

+33 5 58 72 30 52
<https://www.plages-landes.info/capbreton>

1.4 km
CAPBRETON



"La locale" Ici on vient pour surfer, cette plage aussi appelée "La Savane" par les surfeurs locaux, filtre les grosses houles et capte les petites, c'est le terrain de jeu idéal de tous les passionnés de glisse. En été, jeunes et familles s'y côtoient avec convivialité et profitent d'une ambiance assurée autour d'un verre à la cabane. Elle est surveillée en été. Prisée par les écoles de surf, la plage du Santocha est un haut lieu de rendez-vous des surfeurs mais aussi des familles. De par la configuration de son poste de secours, la vigie couvre l'ensemble des baignades aménagées et la sortie du port de Capbreton. Surveillance : du 21 juin au 14 septembre Commodités : WC, points restauration, contrôle des eaux de baignade en été tous les jours.



Spot de surf du Santocha

Plage de la Savane

1.5 km
CAPBRETON



LE spot le plus réputé de Capbreton... l'authentique et l'incontournable spot de Santocha avec un potentiel surf qui dépasse tous ses congénères... Plusieurs pics se présentent à vous, de façon aléatoire, qui donne la chance à tous de pouvoir profiter d'une belle session ! Toutes les marées sont favorables pour se mettre à l'eau et apprécier une sympathique gauche ou une belle droite. Restez attentif à cette dernière, elle peut s'avérer extraordinaire grâce à la dernière digue rocheuse au Nord de la plage !



Capbreton Sauveteur Côtier

+33 6 71 32 58 50
Pôle Glisse - Impasse de la Savane
<https://cefssa40.com/>

1.6 km
CAPBRETON



Le Capbreton Sauveteur Côtier s'engage depuis plus de 20 ans à : - respecter et honorer les 4 piliers portés par la Fédération Française de Sauveteur et de Secourisme : le sportif, la formation, le secours opérationnel et le sport santé et jeunesse, - former enfants et adultes avec des initiations pendant les vacances ou avec des team building en s'appuyant sur la labellisation Ecole de Sauveteur Sportif (E.S.S.), - assurer ces activités pour tous avec le label « Valides-Handicapés » pour une pratique sportive partagée délivrée en partenariat avec les CDOS, les Comités Handisport et Sport adapté, les SDJES et DRAJES de Nouvelle-Aquitaine, - accompagner via une activité sportive adaptée et individualisée des personnes en rémission sur recommandations par les Maisons Sport Santé, Médecins, Oncologues, diététiciens ... - délivrer des formations de qualité (structure certifiée Qualiopi)



Mini-Golf du Port

+33 5 58 77 84 64
Avenue Georges Pompidou
<https://www.capbreton.fr/>

1.8 km
CAPBRETON



A Capbreton, en bordure du Port de plaisance, venez vous amuser sur un mini golf de 11 trous sur gazon synthétique. Le parcours de 700 m, ombragé, est ouvert jusqu'à 23h30 de juin à fin août (dernière partie à 22h30). 2 courts de tennis en terre battue sont à la disposition des amateurs de la balle jaune. Tarifs spéciaux pour les groupes et colonies, n'hésitez pas à nous contacter par téléphone en saison. Horaires sur le site web.

Mes recommandations (suite)

Que faire à Landes Atlantique Sud

Les Spots



OFFICE DE TOURISME LANDES ATLANTIQUE SUD

WWW.LANDESATLANTIQUESSUD.COM



Spot de surf du Prévent

Plage du Prévent

1.8 km
CAPBRETON



Le spot est situé juste en face du fameux CERS et du Baya hôtel. Il est coincé entre deux digues rocheuses qui fournissent lors des grosses houles un spot plus à l'abri, pour tous les niveaux. Une ambiance décontractée, à la mi-marée et marée basse, pour deux jolies déferlantes en droite et gauche qui fonctionnent de mieux en mieux pour notre plus grand bonheur de surfeurs !



Plage du Prévent

+33 5 58 72 30 52
Plage du Prévent

<https://www.plages-landes.info/capbreton>

1.8 km
CAPBRETON



"L'amicale" En référence à l'ancien préventorium et face au CERS (Centre de Rééducation du Sportif) de Capbreton trône la plage du Prévent. Accueillante pour les familles et les retraités, elle est la camarade idéale pour apprendre à surfer ou tout simplement pour s'amuser ! C'est une annexe de la plage centrale de Capbreton ; le poste de secours est commun à la plage Savane. Ambiance et surveillance : Elle est non-fumeurs et surveillée du 5 juillet au 31 août. Pour des raisons de santé publique et garantir la propreté du littoral, cette plage devient espace non fumeur à partir du 14 juillet 2016. Commodités : WC, douches au poste, non fumeur, contrôle des eaux de baignade en été tous les jours. Plage Labellisée 3 bouées Handiplage : Un tapis favorise l'accès aux personnes à mobilité réduite, depuis le poste de secours de Santocha.



Skate park de Capbreton

+33 5 58 72 10 09
Entrée par Boulevard des Cigales

2.0 km
CAPBRETON



Le skate parc dédié à la pratique du street et du park est classé au sens des critères de la FF Roller & Skateboard au niveau technique du park B. Il est en extérieur et partiellement couvert avec 1650m² de street (dont 500m² couverts) + 550m² de bowl (dont 400m² couverts). Superficie totale : 2200m² Eclairage du bowl et du couloir street (total 900m² éclairé). 1650m² d'Aire de street



Plage Centrale de Capbreton

+33 5 58 72 70 79
Boulevard François Mitterrand

<https://www.plages-landes.info/capbreton>

2.1 km
CAPBRETON



"La Conviviale" De nature calme et urbaine, face aux commerces et restaurants, elle accueille, l'été, familles, estivants et jeunes gens. Les écoles de surf profitent des vagues adaptées aux débutants, tandis qu'en hiver, la plage centrale peut se révéler plus tumultueuse, mais reste un spot de surf protégé des fortes houles. C'est la plage principale de Capbreton, appréciée des familles, car elle est protégée de la houle. Elle est surveillée du 1er mai au 26 octobre. Club de Plage des Dauphins Ouvert du lundi au vendredi De 10h à 18 / Juillet & août Commodités : WC, douches, deux clubs de plage, restaurants à proximité, contrôle des eaux de baignade en été tous les jours. Plage Labellisée 3 bouées Handiplage avec des accès pour les PMR et 2 tiralos. L'école de Surf Ted surf school est labellisée Handi Surf.



Yacht Club Landais Ecole de croisière habitable, sortie en voilier et coaching

+33 5 58 43 96 48
PONTON C-H Avenue Georges Pompidou

2.1 km
CAPBRETON



Ne restez pas à quai ! Embarquez au départ du port de Capbreton, pour admirer nos rivages côté mer avec notre équipage pour un dépaysement garanti ! Venez découvrir la côte Landaise et la côte Basque sur notre voilier course croisière de 10.35m "Axurit" un Archambault A35. Nous proposons différentes formules : Sortie en voilier à la 1/2 journée ou journée : balade et apéro sunset. Ecole labellisée coaching plaisance FFVoile, devenez skipper d'un jour nous proposons un programme personnalisé d'initiation ou perfectionnement en fonction de vos projets. Ecole française de croisière habitable nous proposons des sorties 2 ou 3 jours, stages et croisières côtières avec skipper. Nos sorties dépendent des horaires de marées et de la météo.

Mes recommandations (suite)

Que faire à Landes Atlantique Sud

Les Spots

OFFICE DE TOURISME LANDES ATLANTIQUE SUD

WWW.LANDESATLANTIQUESSUD.COM



Jerry Bike

+33 6 59 14 02 24

75 avenue Georges Pompidou

<https://jerry-bike-rental.com/>

2.2 km
CAPBRETON



Jerry Bike Rental : réservez en ligne et profitez de nos offres promo :) Des tarifs différenciés selon la saison et notre nouveauté, notre gamme PREMIUM de vélos électrique, VTT et Beach Cruiser. Nous proposons à la location des vélos de qualité, entretenus et révisés après chaque location: vélos enfants , VTT, VTC, Beach cruiser, vélos électriques, Fatbike, remorques enfant, boardrack etc. avec service de livraison sur votre lieu de vacances! Vous trouverez aussi chez nous un atelier de réparation, un large choix de vélos neufs et occasions ainsi que de nombreux accessoires cycle. A très vite chez Jerry Bike Capbreton à l'une de nos 5 adresses : Capitainerie ouverte à l'année 7/7 et en saison estivale, Camping Campéole Domaine de Fierbois et Baya sur Capbreton, la base des Estagnots à Seignosse, le point de vente à la Centrale d'Hossegor. Tous les renseignements sur notre site internet



Le Port de Capbreton

+33 5 58 72 21 23

Avenue Georges Pompidou

<https://www.cc-macs.org/port-de-capbreton>

2.2 km
CAPBRETON



Face à l'Océan Atlantique, le Port de Capbreton, unique port des Landes (40), est la porte d'entrée privilégiée d'une cité au riche passé maritime, au cœur d'un environnement naturel préservé. A proximité d'immenses plages de sable fin et de la forêt landaise, c'est un espace nature unique en Europe pour une escale précieuse et conviviale. Côté pêche : Pratiquée depuis plus de 7 siècles, la pêche est abondante : soles, dorades, calamars appelés ici chipirons, merlus, tacauds, maigres... Quant aux marins pêcheurs professionnels de Capbreton, avec leur flottille de 19 bateaux, ils pratiquent la pêche artisanale principalement aux filets, mais aussi au chalut de fond, à la palangre ou aux casiers. Le fruit de leur pêche est vendu tous les jours au pied de la Capitainerie. C'est le point de départ de nombreuses activités nautiques : voile, sortie en mer, pêche en mer, jet-ski...



Xcat' Voile

+33 6 34 33 27 74


Ponton B

<https://xcat.fr/>

2.2 km
CAPBRETON



XCAT' l'océan autrement Observation des dauphins - Coucher de Soleil & Tapas – balade en mer – Pêche en mer – EVJF EVJH – Immersion/dispersion de cendres au départ du Port de Capbreton. Unique sur la côte ! Venez découvrir toute la beauté de la Côte d'Argent à bord de notre catamaran à voile MAIMITI ou de notre vedette à moteur XCAT. Particuliers, groupes ou entreprises, privatisez un de nos bateaux pour vos événements. Tout public et personnes à mobilité réduite. Bateau homologué avec équipage professionnel.



Apex Cetacea

+33 7 78 29 12 67


Quai du BourretBoulevard notre dame

<https://apex-cetacea.com/>

2.3 km
CAPBRETON



Une équipe de professionnels, experts en cétacés, vous accompagne lors d'une expédition hors du commun à la rencontre des dauphins et baleines du Gouf de Capbreton. Plus qu'une simple observation, vous prenez part à une véritable mission de recherche scientifique ou chaque sortie nous permet de collecter des données, mieux comprendre ces espèces et contribuer à leur préservation. Observez, apprenez et vivez une expérience enrichissante en immersion totale dans l'univers des cétacés et autres animaux marins.



Salle Ph'Art

+33 6 62 12 29 14

Place de la Liberté

<https://casino-capbreton.com/>

2.3 km
CAPBRETON



La salle Ph'Art est un auditorium de 276 places assises. Adaptée pour tous vos événements (conférence, assemblée générale, réunion, représentation de danse, théâtre etc...). L'ambiance feutrée, la qualité acoustique et visuelle font de cette salle un lieu "Phare" du territoire.

Mes recommandations (suite)


Que faire à Landes Atlantique Sud

Les Spots



OFFICE DE TOURISME LANDES ATLANTIQUE SUD

WWW.LANDESATLANTIQUESUD.COM



Plage de l'Estacade

+33 5 58 72 70 79


<https://www.plages-landes.info/capbreton>

2.4 km

📍 CAPBRETON



"La discrète" La plage de l'Estacade est la plus petite plage de Capbreton, sur la rive sud du port située contre la jetée. Elle est le paradis des enfants et des pêcheurs à marée basse et fait le bonheur des adeptes du stand-up paddle. Elle est surveillée en été.



Plage Notre-Dame

+33 5 58 43 60 13

<https://www.plages-landes.info/capbreton>

2.5 km

📍 CAPBRETON



"La paisible" C'est la plage la plus au nord de la station balnéaire à la limite d'Hossegor, dans le quartier Notre-Dame. Piste verte du surf par excellence à marée basse, elle accueille toutes les écoles de surf d'Hossegor et de Capbreton qui y initient les débutants. Plage familiale, elle offre une belle étendue de sable et doit son nom à la Vierge protectrice des marins de Capbreton. Commodités : WC, club de plage, école de surf, équipements sportifs (terrain de beach volley, terrain de hand ...) mis en place par la municipalité l'été, buvette et salon de thé, contrôle des eaux de baignade réguliers en été tous les jours. Surveillance : du 5 juillet au 31 août



Spot de surf de Notre-Dame

Plage Notre-Dame

2.6 km

📍 CAPBRETON



Au nord du port de Capbreton, surveillé par la Vierge protectrice des marins le spot de Notre-Dame refait peu à peu surface. Véritable piste verte du surf à marée basse, le spot devient le terrain de jeu idéal pour les débutants et les kids voulant s'initier à la glisse !



Plage Sud (Océan)

+33 5 58 43 53 58

Bord de la Dune

2.7 km

📍 HOSSEGOR



Plage surveillée sur l'océan du 01 mai 2025 au 26 octobre 01 mai - 04 juillet : 12h30-18h30 05 juillet - 31 août : 11h00-19h00 01 septembre - 26 octobre : 12h30-18h30 Proche des bars, glaciers et restaurants de la Place des Landais. Eau de bonne qualité pour la baignade Accès handicapé - Tiralo disponible toute la saison Poste de secours Parking gratuit Animaux non autorisés C'est le dernier spot abrité de la côte. Le courant parfois violent peut gêner et les bancs ne sont pas toujours bien calés. Très sensible au vent orienté du Nord à l'Ouest, le spot a besoin d'une houle supérieure à 2 mètres pour fonctionner. La vague ne fonctionne pas à marée haute.



Poterie des Pins Tranquilles

+33 5 58 43 56 44

77 Avenue des Pins Tranquilles

<http://poterie.yvonne.tison.monsite-orange.fr>

2.7 km

📍 HOSSEGOR



Arts de la table Décoration Sculptures Lampes Cours de poterie Ouvert les week ends à partir de Pâques, tous les jours du 1er juillet au 15 septembre, hors saison, merci de téléphoner. COURS DE POTERIE en juillet et août : lundi, mardi, mercredi de 14h à 16 h, hors saison selon demandes, téléphoner.

Mes recommandations (suite)

Que faire à Landes Atlantique Sud

Les Spots

OFFICE DE TOURISME LANDES ATLANTIQUE SUD

WWW.LANDESATLANTIQUESSUD.COM



Pistes cyclables

+33 5 58 41 79 00
Office du Tourisme

2.8 km
HOSSEGOR



Des kilomètres de pistes cyclables protégées de la route sur Capbreton Hossegor Seignosse. Découvrez ces pistes locales sur le plan gratuit des 3 communes. Découvrez les pistes des Landes sur les différents brochures en vente à l'office de tourisme.



Cinéma Le Rex

+33 5 58 43 96 20
97, Avenue de Paris
<http://www.cinema-hossegor.fr>

2.8 km
HOSSEGOR



Salle classée Art et Essai Ouvert toute l'année.




Plage du Parc (Lac)

+33 5 58 43 52 75
Avenue du Touring-Club

3.1 km
HOSSEGOR



Située sur la rive sud-est du Lac d'Hossegor, cette petite plage de sable agréable se situe en bordure du Parc Rosny. Ce cadre rend la plage idéale pour les familles avec enfants. Un accès aménagé pour les personnes à mobilité réduite est mis à disposition en période estivale afin que celle-ci soit accessible à tous. Les animaux n'y sont pas autorisés. Eau de bonne qualité pour la baignade WC à disposition Accès handicapé Poste de secours Parking gratuit Plage sans tabac Surveillance : 05 juillet au 31 août : 11h-19h



Coolin

+33 6 12 57 03 12
20 place des Landais
<http://www.facebook.com/coolinalaplage>

3.2 km
HOSSEGOR



Bières artisanales - Cocktails Happy Hour 18h-21h Musique Live & DJ's - Événements Billard gratuit - Wifi



Plage Centrale (Océan)

+33 5 58 43 53 58
Boulevard de la Dune

3.2 km
HOSSEGOR



La plage centrale se situe dans la continuité de la Place des Landais. Une longue promenade piétonne longe le front de mer avec à proximité bars, restaurants, pizzeria, sandwicherie et glacier. Cette plage offre un paysage époustouflant avec ses longues étendues de sable fin, et constitue une des plages les plus renommées des Landes, notamment grâce à son accès direct à la station balnéaire d'Hossegor. Station très animée en été, et réputée pour ses compétitions de surf. Eau de bonne qualité pour la baignade WC à disposition Poste de secours Parking gratuit Animaux non autorisés Surveillance : 14 juin - 04 juillet : 12h30-18h30 05 juillet - 31 août : 11h00-19h00 01 septembre - 21 septembre : 12h30-18h30



Le SEREN'issime

+33 5 58 58 00 55

1111 Avenue du Touring Club

<https://www.villaseren.fr/fr/bar.html>

3.4 km
HOSSEGOR



Le SEREN'issime est un bar à vin et à tapas proposant une offre de plats variés à base de produits locaux, cuisinés par notre Chef Patrice Lubet. Vous pourrez accompagner vos mets d'un vin d'exception présent parmi les 150 références de notre cave à vins. Franck et son équipe vous accueillent toute l'année en terrasse, au bar ou dans nos salons, au coucher de soleil ou devant un feu de cheminée. Le SEREN'issime est ouvert au public extérieur !



Spa Villa Seren

+33 5 58 58 00 55

1111 Avenue du Touring Club

<https://www.villaseren.fr/spa-hossegor/>

3.4 km
HOSSEGOR



Cabines de soin, douche sensorielle, sauna, hammam, fontaine à glace et accès à la piscine chauffée extérieure



Plage des Chênes Lièges (Lac)

+33 5 58 43 94 67

Avenue du Tour du Lac

3.4 km
HOSSEGOR



Située sur la rive sud-ouest du Lac d'Hossegor, cette plage agréable et facile d'accès se situe à proximité du littoral : à peu près 15 minutes à pied de la plage centrale. Un petit parking à l'entrée de plage facilite l'accès notamment pour les personnes à mobilité réduite. Idéale pour les enfants, cette plage de sable bien équipée et parfaitement adaptée aux familles. L'accès est aménagé en période estivale afin que celle-ci soit accessible à tous. Les animaux n'y sont pas autorisés. Eau de bonne qualité pour la baignade. Accès handicapé. Poste de secours. Parking gratuit. Surveillance : 7 juin au 4 juillet : 12h30-18h. 5 juillet au 31 août : 11h-19h. 1er septembre au 28 septembre : 12h30-18h30.



Plage Blanche (Lac)

+33 5 58 43 63 05

Avenue du Tour du Lac

3.8 km
HOSSEGOR



Située sur la rive Ouest du Lac d'Hossegor, cette plage est accessible depuis l'Avenue du Tour du Lac, l'accès à la plage se fait au niveau du petit parking. Cette plage de sable, accessible en vélo comme en voiture, et bien équipée, est idéale pour les enfants et donc parfaitement adaptée aux familles. Eau de bonne qualité pour la baignade. La plage Blanche a obtenu le label Handiplage. Pour faciliter l'accès des personnes à mobilité réduite aux activités et loisirs de la plage. Parking gratuit. Animaux non autorisés. Handiplage : Tiralo disponible. Surveillance : 05 juillet - 31 août : 11h-19h.



Plage de la Gravière (Océan)

+33 5 58 43 97 24

Boulevard du Front de Mer

4.1 km
HOSSEGOR



Plage surveillée, à proximité des bars, glaciers et restaurants de la Place des Landais, elle est davantage au calme que la plage centrale, et est un de spots de surfs les plus réputés de la côte, avec ses vagues puissantes, et parfois dangereuses... La plage est équipée, et on a la possibilité de s'y restaurer. Les animaux ne sont pas acceptés sur la plage. Eau de bonne qualité pour la baignade. WC à disposition. Surf : Débutants s'abstenir. La vague déferle très rapidement, au bord, dans très peu d'eau. Elle offre un tube à ceux qui savent la dompter. Houle de Nord Ouest et vent d'Est sont les meilleurs atouts pour voir la vague déferler dans toute sa splendeur. Surveillance : 05 juillet - 31 août : 11h00-19h00.

Mes recommandations (suite)

Que faire à Landes Atlantique Sud

Les Spots

OFFICE DE TOURISME LANDES ATLANTIQUE SUD

WWW.LANDESATLANTIQUESSUD.COM



Accrobranche Parc Robinson

+33 6 30 36 43 25

Route Océane

<http://www.parc-robinson.fr>

4.6 km

LABENNE



Le plus grand parcours accrobranche d'Aquitaine. Sur une superficie de 2ha, plus de 150 jeux en ligne de vie continue répartis sur 15 parcours de difficulté croissante. Pour tous à partir de 3 ans (mini-parcours). L'entrée vous donne accès à l'ensemble des parcours pour 4 heures maximum.



Hossegor - La Nord

Plage centrale

4.7 km

HOSSEGOR



Réservé aux experts ! La vague ne fonctionne pas en dessous de 2 mètres et déferle au large. C'est une vague ultime où l'on peut observer les adeptes du surf tracté par grosse houle. La vague est fréquentée seulement par des surfeurs confirmés. Eau de bonne qualité pour la baignade Accès handicapé Poste de secours Parking gratuit Animaux non autorisés



Hossegor Lake Paddle

+33 7 84 55 44 79

Plage du Rey (Lac)

<http://www.hossegor-lake-paddle.com>

4.7 km

HOSSEGOR



Sur le lac marin d'Hossegor, Plage du Rey, nous vous accueillerons seul, en groupe ou en famille pour une initiation à la PIROGUE HAWAIIENNE (OC4), au CANOE CANADIEN, et au STAND UP PADDLE, (individuel, tandem ou Giga 4 à 6 personnes). Les eaux calmes du lac sont idéales pour pratiquer ces activités originales, conviviales et ludiques. Nous louons à l'heure, 2 heures ou plus. Nous vous proposons des équipements de haute qualité et nos instructeurs passionnés sont là pour vous guider et vous assurer une pratique en toute sécurité. Pour celles et ceux qui souhaitent ajouter du bien être à leur pratique de paddle, ils pourront s'essayer au Sup Yoga. Un « espace détente » face au lac sera à votre disposition avec canapés et coins ombragés. Encadrement et Privatisation du lieu sur demande Lieu labellisé Qualité Tourisme Ouvert d'Avril à Octobre Réservation en ligne ou téléphone



Trinquet

+33 5 58 41 90 16

Av. du Centre

4.7 km

HOSSEGOR



Spot de surf de la Centrale

Labenne Océan

4.8 km

LABENNE



Des bancs de sables éphémères peuvent cacher de belles vagues au niveau de la plage centrale. La barre peut être difficile à passer. Attention aux courants parfois violents. Le spot ne tient pas trop la grosse houle donc marche rarement au dessus de 2 mètres. Vent optimal : Est

Mes recommandations (suite)

Que faire à Landes Atlantique Sud

Les Spots



OFFICE DE TOURISME LANDES ATLANTIQUE SUD
WWW.LANDESATLANTIQUESSUD.COM




Plage du Rey (Lac)

+33 5 58 43 76 27
Avenue du Touring-Club

4.8 km
HOSSEGOR



Située au nord Est du Lac d'Hossegor, cette plage de sable, accessible en vélo comme en voiture, et bien équipée, est idéale pour les enfants et donc parfaitement adaptée aux familles. Elle est également très fréquentée par les amateurs de sports nautiques, notamment grâce à la présence d'un centre nautique directement sur la plage. Eau de bonne qualité pour la baignade Accès handicapé Poste de secours Parking gratuit Les animaux ne sont pas acceptés sur la plage en période estivale, se référer à la réglementation affichée à l'entrée de la plage. WC à disposition Surveillance : 05 juillet - 31 août : 11h-19h



Skate Park de Labenne

+33 5 59 45 46 60
Rue du Stade

5.0 km
LABENNE



Le Skate parc se trouve près du stade et du collège. Il est en accès libre. Adapté à l'apprentissage du "bowl" et aux bonnes sessions pour les confirmés, quelques petits modules "street" en plus qui permettent l'apprentissage de différents basiques de déplacement. Merci de respecter les consignes de sécurité.




Pumptrack de Labenne

+33 5 59 45 46 60
Rue du Stade

5.0 km
LABENNE



La Pumptrack de Labenne est destiné au skate, à la trottinette ou au vélo. Elle comporte des enchaînements de bosses, de virages relevés tout un parcours pour bien s'entraîner. En accès libre toute l'année. Pensez à vos protections ! Merci de respecter les consignes de sécurité.



Zoo de Labenne

+33 5 59 45 43 93
Avenue de l'Océan
<https://www.zoo-labenne.com>

5.1 km
LABENNE



Sur la côte sud des Landes, à 20 mn de Bayonne et d'Hossegor, plongez dans l'univers d'un zoo familial de 5 hectares pour un voyage nature au plus près des animaux. Plus de 350 animaux, plus de 75 espèces : loups, lynx, lémurins, perroquets, suricates, zèbres, flamants roses, dromadaires, servals... et une mini ferme pour des instants « tendresse » ! Venez vivre des émotions au plus près de nos animaux, découvrez nos actions de sauvegarde des espèces menacées, venez vous ressourcer en forêt, caressez et nourrissez nos adorables chèvres naines, participez à nos animations pédagogiques (En saison – nous consulter). Si vous êtes passionnés par le monde animal, vivez une expérience unique avec l'activité « soigneur d'un jour ». Snack avec terrasse sur la plaine africaine, aire de jeux ludique et naturelle, aire de pique-nique. Nouveauté : l'année des calaos.



Yacht club Landais - Ecole de voile et de Stand up paddle

+33 5 58 43 96 48
2987 avenue du Touring Club
<https://yachtclubhossegor.fr/>

5.2 km
HOSSEGOR



Sur un lieu exceptionnel le lac marin d'Hossegor, notre école de voile accueille chaque année plus de 1000 enfants venant s'initier aux activités liées à la navigation. Nous proposons pour adulte et enfant dès 4 ans de l'enseignement et des stages pour les vacances : Jardin du lac, Optimist, Catamaran, Planche à voile, Stand up paddle et Wing sup. De la location entre amis ou en famille de Stand up paddle, pédalo, kayak, catamaran pour profiter d'une balade et admirer la douce nature du lac marin. Des séances de Yoga paddle et Fitness paddle. Des sorties en voilier, balade et apéro Sunset au départ du port de Capbreton. Les matelots de 10 à 17 ans peuvent venir pratiquer la voile, notre Club de Loisirs est ouvert tous les mercredis et samedis de 14h à 17h hors période scolaire. Pour les groupes (séminaires...) nous proposons l'incontournable match de paddle polo et le biu paddle.

Mes recommandations (suite)

Que faire à Landes Atlantique Sud

Les Spots

OFFICE DE TOURISME LANDES ATLANTIQUE SUD

WWW.LANDESATLANTIQUESSUD.COM



L'île du Malt

51 avenue des Tisserands

 <https://fr-fr.facebook.com/LIleDuMalt>

5.7 km

 HOSSEGOR



L'île du malt, un lieu pour apprécier, découvrir et savourer de bonnes bières spéciales.... A emporter ou déguster sur place.



Oxbow Surf School Les Estagnots

 +33 6 60 05 56 24

9 avenue Jean Moulin

 <https://www.oxbowsurfschool.com/>

5.8 km

 SEIGNOSSE



L'Oxbow Surf School Les Estagnots ce sont des cours de surf avec des moniteurs diplômés d'État, expérimentés, pédagogues et soucieux de la progression de chacun. Les contenus d'enseignements sont individualisés et proposés en trois langues (français, anglais, espagnol). Notre école est labellisée Ecole Française de surf. Nous avons une grande expérience dans l'accueil de groupes, séminaires, etc.



Location de vélos - Jerry Bike

 +33 5 58 72 66 53

9 Avenue Jean Moulin

 <https://jerry-bike-rental.com>

5.8 km

 SEIGNOSSE



Faites vous livrer ! Pour partir à la découverte, faire du sport. En famille, entre amis ou en solo. Les vélos qui mettent de bonne humeur sont chez Jerry Bike. Réservez en ligne et bénéficiez d'offres promo. Vélos entretenus et révisés après chaque location. Livraison à domicile. Vente et réparation. Labélisé Accueil Vélo. A très vite chez Jerry Bike Seignosse Estagnots.



Seignosse Les Estagnots


Plage des Estagnots

5.9 km

 SEIGNOSSE



Un spot très fréquenté, théâtre de nombreuses compétitions. Spot fréquenté par des surfeurs expérimentés quand les conditions sont réunies: houle de 2 mètres et vent d'Est. Un grand parking accueille les surfeurs de passage en Landes Côte Sud.



Mana Yoga Center

 +33 6 58 96 80 26

455 Avenue de Pascouaou

 <http://www.manayogacenter.com>

6.0 km

 SOORTS-HOSSEGOR



Mana Yoga, c'est bien plus qu'un studio : c'est une communauté vivante au cœur d'Hossegor depuis plus de 10 ans. Un lieu chaleureux où se rencontrent toutes les générations et tous les horizons, dans une ambiance bienveillante et inclusive. Porté par quatre professeures passionnées — Anne, Marion, Caroline et Cécile — le Mana propose des cours de Hatha, Vinyasa, Ashtanga, Mysore et Yin yoga, une formation de professeur-e de 200h, et des week-ends et stages thématiques toute l'année. Faire partie de Mana Yoga, c'est rejoindre une famille, s'ancrer dans un espace d'échange, de transformation, de sérénité et de joie.

Mes recommandations (suite)

Que faire à Landes Atlantique Sud

Les Spots

OFFICE DE TOURISME LANDES ATLANTIQUE SUD

WWW.LANDESATLANTIQUESSUD.COM



Seignosse Les Bourdaines

Plage des Bourdaines

6.6 km
📍 SEIGNOSSE



Un spot qui bouge avec les bancs de sables, qui fonctionne rarement au dessus de 2 mètres de houle. Très sensible au vent, il faut un vent d'Est ou nul avec une houle pas trop formée. La vague se cale selon les bancs de sables donc avec une qualité qui varie dans le temps et selon les conditions. Fréquenté par les écoles de surf.



Atlantic Jump

☎ +33 7 68 01 29 85

2 bis avenue de la Grande Plage

🌐 <https://www.atlantic-jump.com/attraction>

8.0 km
📍 SEIGNOSSE OCEAN



Atlantic Jump est le spot estival incontournable pour les amateurs de sensations fortes, adolescents (1m50+) et adultes, filles ou garçons. Avec ses 7 pistes de water jump, dont une dédiée au BMX, skate, rollers et trottinette, ce parc promet des montées d'adrénaline inégalées. Débutants ou intrépides, chacun trouvera son défi, avec un toboggan culminant pour les plus audacieux. Les amateurs d'extrêmes pourront tenter le saut BUNGY, atteignant 18 mètres de hauteur ! Encadré par des équipes expertes pour garantir sécurité et plaisir, Atlantic Jump offre une expérience mémorable. Les spectateurs ne sont pas oubliés : l'Extrême Snack propose une pause gourmande avec vue sur le show. Bonus : l'entrée est gratuite pour les visiteurs.



Atlantic Park - Parc aquatique et de loisirs

☎ +33 7 68 01 29 85

2 avenue de la Grande Plage

🌐 <http://atlantic-park.com>

8.0 km
📍 SEIGNOSSE OCEAN



Atlantic Park, le plus grand parc aquatique de la côte sud Aquitaine à Seignosse, vous invite à découvrir ses 25 toboggans spectaculaires atteignant 12 mètres de haut et ses descentes palpitantes de 100 mètres. Avec 3000 m² de bassins chauffés, le parc garantit une expérience aquatique unique pour toute la famille. Les enfants s'amuseront dans un espace sécurisé sur le thème des pirates, tandis que les adultes profiteront de moments mémorables. Espaces pique-nique, snack et ambiance conviviale complètent cette oasis aquatique. Nous vous recommandons de réserver en ligne pour bénéficier de billets coupe file. Atlantic Park, c'est une journée de rires, d'émotions et de souvenirs inoubliables.



Seignosse Le Penon

Plage du Penon

8.3 km
📍 SEIGNOSSE



Une belle vague peut déferler au niveau de la plage principale. Supporte mal le vent d'Ouest et une houle désordonnée. Toujours du monde à l'eau. La vague a l'avantage de fonctionner avec tous les types de marées. Les commerces et bonnes adresses de Seignosse Plage sont à quelques pas en sortant d'une bonne session.



Skate Park

Rte de Tosse

8.6 km
📍 SAUBION



Skatepark composé d'une aire de 350 m², toute en longueur. Avec un mini-bowl au centre, des curbs sur les côtés, un rail des lanceurs. En accès libre.

Mes recommandations (suite)

Que faire à Landes Atlantique Sud

Les Spots



OFFICE DE TOURISME LANDES ATLANTIQUE SUD

WWW.LANDESATLANTIQUESSUD.COM



Seignosse L'Agréou

Plage du Penon 2

8.7 km
📍 SEIGNOSSE



Le dernier spot au nord de la partie urbanisée de Seignosse Plage. Toutes les conditions doivent être réunies (banc, vent, marée) pour que tout soit calé. Houle de Nord Ouest et vent d'Est sont impératifs. Un spot moins fréquenté que les vagues plus au sud mais plus capricieux également...




Seignosse Les Casernes

9.9 km
📍 SEIGNOSSE



Un spot isolé qui attire cependant la foule des voyageurs. Des bancs se calent quelques semaines avant de disparaître après une tempête. Un spot qui peut dévoiler de bonnes surprises mais il faut savoir être patient et ne pas hésiter à marcher. Veuillez respecter la nature environnante, la forêt et la dune. Stationnement à proximité du camping.



Parcours d'orientation à St Vincent de Tyrosse

☎ +33 5 58 77 77 42
Parking Bois de Fontaine

10.9 km
📍 SAINT-VINCENT-DE-TYROSSE



Un parcours d'orientation est un parcours sportif basé sur l'orientation, adapté à la géographie locale, qui s'adresse à un large public. A votre disposition : 5 circuits de 1,2 à 5 km, niveaux Très facile à facile. Départs parking du Bois de Fontaine, avenue du Clercq.



Pumptrack

☎ +33 5 58 43 02 01
Complexe sportif

11.0 km
📍 TOSSE



Le pumptrack de Tosse est situé au complexe sportif, près du petit lac. Le pumptrack de Tosse a été construit au printemps 2018. Il a été réalisé par la société PG Concept. Cette structure propose plusieurs circuits de niveaux variés. Il est accessible à tous, ambiance familiale !



Cinéma Grand Ecran

☎ +33 5 58 77 44 40
Mairie

🌐 <https://www.moncinema.fr/tyrosse/>

11.1 km
📍 SAINT-VINCENT-DE-TYROSSE



Le cinéma Grand Ecran, en activité depuis novembre 1999 et accessible aux personnes à mobilité réduite, dispose d'une salle climatisée de 280 places très confortables. Il est équipé en matériel de projection numérique. Au programme : des films en sortie nationale, des films grand public, de nombreux films classés « Art et Essai » et en V.O. Le cinéma propose également tout au long de l'année des séances à destination du public scolaire. Les projections débutent à l'heure précise, sans publicité et avec des bandes annonces uniquement lors de certaines projections. Le programme est à disposition dans le hall de la Mairie et chez les commerçants. Il peut vous être adressé par mail en laissant vos coordonnées à l'accueil du cinéma.

Mes recommandations (suite)

Que faire à Landes Atlantique Sud

Les Spots



OFFICE DE TOURISME LANDES ATLANTIQUE SUD

WWW.LANDESATLANTIQUESSUD.COM



Pôle Sud, centre de formations musicales

+33 5 58 41 46 60

Voie Romaine 11 Voie Romaine

<https://www.cc-macs.org/culture-sport-le>

12.0 km

SAINT-VINCENT-DE-TYROSSE

Pôle Sud est un lieu pour toutes les musiques et pour tous les âges. C'est une maison commune qui vous accueille chaque jour pour développer votre talent, ou simplement pour découvrir la musique ! Ce lieu est l'ainé des pôles culturels impulsés par la Communauté de Communes MACS. Il a ouvert en janvier 2014 à Saint-Vincent-de-Tyrosse. Vous y trouverez des ateliers d'éveil, des formations pédagogiques, un espace de travail collectif, des conférences sur les courants musicaux, des solutions d'accompagnement pour les artistes, des locations de studio de répétitions et d'enregistrements, des ateliers de MAO, des concerts, des festivals, des rencontres d'artistes...



Ecole d'équitation du Menusé St Jean de Marsacq

+33 5 58 77 78 21 +33 6 43 06 36

45

148 route de Caplanne

<https://le-menusé.ffe.com/>

14.7 km

SAINT-JEAN-DE-MARSACQ

Enseignement toutes disciplines de l'initiation au perfectionnement. Pensions, stages, dès 4 ans, examens fédéraux. Sur un site de 10ha avec un manège couvert de 40x20 m et 2 carrières de 80x40 m et de 50x40 m. Randonnées et promenades. Club affilié FFE. Enseignants diplômés. Planning hebdomadaire disponible en ligne sur le site internet.



Golf de Pinsolle

+33 5 58 48 03 92

Avenue de la Pêtre

<http://www.golfdepinsolle.com>

15.7 km

SOUSTONS

Situé à deux pas de l'océan dans un site boisé propice au calme et à la concentration, ce parcours de 9 trous Par 36 déroule ses fairways autour d'un étang naturel de 7 hectares. Le Golf de Pinsolle offre aux joueurs débutants, comme aux confirmés des conditions de jeux exceptionnelles. Dans la pinède Landaise, venez améliorer votre handicap tous les vendredis en compétition 9 ou 18 trous. Son fabuleux practice sur eau avec postes couverts, départs sur herbe, sortie de bunkers, stade d'approche et nombreux putting greens finira de vous séduire. Des cours collectifs ou particuliers sont dispensés à l'année par 2 pros diplômés d'état. Un bar panoramique ainsi que des cours de tennis complètent ce complexe au cœur d'une nature authentique.



Parcours d'orientation Plaine de l'Isle Verte


Plaine de l'Isle Verte

<https://sites.google.com/view/cdco40/e->

15.7 km

SOUSTONS

Trois parcours faciles et ludiques à tester sur le bord du Lac de Soustons: - parcours vert = 1,5 km -parcours bleu = 2,2 km -parcours jaune = 2,7 km Ces parcours permanents sont des parcours sportifs basés sur l'orientation qui s'adressent à un large public. Vous pouvez le pratiquer en groupe ou seul. Ils sont composés d'un réseau de postes (balises) installés en permanence sur des détails caractéristiques du terrain. Ce réseau figure sur les cartes disponibles en téléchargement. Un panneau situé au départ des parcours, vous informe et vous donne quelques bases techniques pour pratiquer l'orientation.



Cool Paddle

+33 6 52 63 59 80

Avenue de la Pêtre

<https://www.coolpaddle.fr/>

15.9 km


SOUSTONS

Base Stand up paddle au lac marin de Soustons-plage. Promenade encadrée en Paddle dès 6 ans (tours de l'île 1h) . Descente du courant et de sa mangrove : facile ouverte à tous (2h). Découverte de la faune et de la flore. Location de matériel. Groupes et CE. Important : savoir nager



La Vélodyssée - De Capbreton à Bayonne

1.1 km
📍CAPBRETON



Capbreton, son bourg, son village

☎+33 5 58 72 12 11

1.1 km
📍CAPBRETON



Circuit entre vents et marées

☎+33 5 58 72 12 11
Avenue du Président Georges Pompidou


1.2 km
📍CAPBRETON



Circuit vélo On met les voiles

☎+33 5 58 72 12 11#33 5 59 45 40 99
1 Avenue Pompidou

1.2 km
📍CAPBRETON



A Capbreton, circuit du Tuc des neuf églises

☎+33 5 58 72 12 11
Parking du camping de la Pointe

1.5 km
📍CAPBRETON

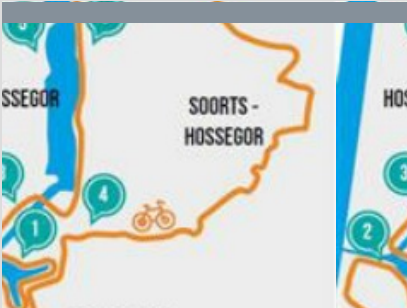





Sentier de la Dune

 <https://www.capbreton.fr/infos-pratiques>

1.7 km
 CAPBRETON




Circuit vélo A l'abordage

 +33 5 58 72 12 11
Avenur Georges Pompidou

1.9 km
 CAPBRETON



Circuit voiture 1, Envie de nature
et dégustation

 +33 5 58 72 12 11
1 avenue Pompidou

2.2 km
 CAPBRETON



Le lac marin d'Hossegor à pied

2.3 km
 SEIGNOSSE



A Hossegor, à la découverte du
lac marin

2.4 km
 HOSSEGOR





A Capbreton, parcours pédagogique du Tuc


+33 5 58 72 12 11

Aire de Pique-Nique Route de Bénésse-Maremne

2.6 km

CAPBRETON


 **L**




Promenade du front de mer

2.8 km

HOSSEGOR

 **M**




Circuit vélo passant par le port et le centre ville de Capbreton


+33 5 58 79 41 00

233 Avenue Paul Lahary

2.9 km

SOORTS-HOSSEGOR

 **N**





La Bot'a Marion - Visite Lac

166 Avenue de la Gare

3.0 km

HOSSEGOR

 **P**




La Bot'a Marion - Chasse aux trésors

166 Avenue de la Gare

3.0 km

HOSSEGOR

 **Q**



Circuit Hossegor / Seignosse à
vélo

+33 5 58 79 41 00
166 Avenue de la Gare

3.0 km
SOORTS-HOSSEGOR



Tour du canal et du centre-ville
d'Hossegor

+33 5 58 79 41 00
166 Avenue de la Gare


3.0 km
SOORTS-HOSSEGOR



La Bot'a Marion - Flore du Lac
d'Hossegor


+33 7 80 50 39 25
166 Avenue de la Gare

3.0 km
HOSSEGOR



Lac marin

3.1 km
HOSSEGOR



Les Barthes

Rue des Barthes

3.9 km
HOSSEGOR



Une magnifique promenade jalonnée par neuf panneaux d'information, et exclusivement réservée aux piétons, qui contourne le lac marin, et longe le canal jusqu'au port de Capbreton. Vous y découvrirez de très belles villas basco-landaises, des cabanes ostréicoles, la richesse historique d'Hossegor, tout en observant les oiseaux et les petits voiliers qui animent le lac au gré des marées.

Milieu humide typique, les Barthes contrastent avec la traditionnelle forêt landaise. Les barthes sont des prairies marécageuses. Ces 50 hectares composés de tourbes gorgées d'eau constituent un écosystème rare et protégé. On trouve dans ses espaces quantité d'oiseaux, d'insectes, de papillons ainsi qu'une flore luxuriante. Classées en partie Espace Naturel Sensible (ENS), les barthes sont entretenues et préservées par la Fédération départementale de chasse (entretien) et par la commune (réseau hydraulique et aménagement). Une promenade de 3,7 km accessible a été réhabilitée. Une signalétique informative présente la richesse et la variété de la faune et la flore de cet écosystème.


Mes recommandations (suite)

Que faire à Landes Atlantique Sud

Les Spots



OFFICE DE TOURISME LANDES ATLANTIQUE SUD
WWW.LANDESATLANTIQUESSUD.COM



A Labenne, le circuit jaune

+33 5 59 45 40 99
Rond point de l'Europe

4.7 km
LABENNE



A Labenne, le circuit rouge

+33 5 59 45 40 99
Rond point de l'Europe

4.8 km
LABENNE



A Labenne, Chemin pédestre, "Un chemin, Une école"

+33 5 59 45 40 99
Rond Point de l'Europe


4.8 km
LABENNE



A Labenne, le circuit bleu

+33 5 59 45 40 99
Rond point de l'Europe

4.8 km
LABENNE



A Labenne, le circuit vert

+33 5 59 45 40 99
Rond point de l'Europe

4.8 km
LABENNE



Mes recommandations (suite)

Que faire à Landes Atlantique Sud

Les Spots



OFFICE DE TOURISME LANDES ATLANTIQUE SUD

WWW.LANDESATLANTIQUESSUD.COM




La Bot'a Marion - Visite des Barthes

363 rue des Barthes

4.8 km

📍 HOSSEGOR



Promenade par la voie verte

4.8 km

📍 HOSSEGOR



La côte sauvage

5.1 km

📍 HOSSEGOR



« Côte Sauvage » ! Le nom du site porte toute une promesse de dépaysement et d'isolement. Face à l'océan atlantique, les 34 hectares de la propriété du Conservatoire sur la commune de Soorts-Hossegor, constituent un cordon dunaire bien préservé et d'une hauteur et d'une largeur suffisantes pour masquer aux usagers de la plage les zones résidentielles dissimulées sous la frange forestière. Entre la plage océane à l'ouest et le boulevard du Front de Mer qui longe l'arrière-dune à l'est, le site est composé à 95 % de dunes non boisées. La lisière forestière naturelle est quasi absente, seules quelques reliques sont présentes sur la zone centrale, mais sont assez dégradées. La dune est en pente douce côté plage et plus abrupte à l'est. Elle est couverte d'une végétation peu dense. C'est un bel exemple de dune du littoral sud landais qui, fait rare, est peu sujette à l'érosion.



Réserve Naturelle du Marais d'Orx

☎ +33 5 59 45 42 46

1005, Maison du Marais

💻 <https://www.reserve-naturelle-marais-orx.com>

5.5 km

📍 LABENNE



Espace naturel protégé. Site ornithologique majeur. Ancien polder créé sous Napoléon III et asséché à des fins agricoles, le site est aujourd'hui une vaste zone humide protégée, d'importance internationale, européenne et nationale qui accueille une grande diversité d'oiseaux d'eau et une faune diversifiée inféodée aux zones humides (Cistude d'Europe, Spatules blanches, Balbuzard pêcheur, canards...). Le site est aménagé pour proposer des conditions de découverte et d'accueil du public optimales (accès aux personnes à mobilité réduite) : observatoire, platelages et passerelles, sentier d'interprétation, exposition permanente. Accès au "circuit découverte" en accès libre et gratuit. Visites guidées sur rendez-vous. Expositions permanente et temporaires. Boutique. Location de jumelles, prêt de fauteuil roulant. Réglementation : Chiens (même tenus en laisse), vélos, sport, drones interdits.



Circuit voiture 3, L'Adour en Guest star du jour

☎ +33 5 59 45 40 99

6 rue des Ecoles

5.6 km

📍 LABENNE VILLE





A Angresse, circuit des Barthes de Monbardon

+33 5 58 77 12 00
Chemin de Lagroune

5.9 km
📍 ANGRESSE



A Orx, Le Chemin des épouvantails

+33 5 59 45 40 99
Place du fronton

6.6 km
📍 ORX



Le circuit jaune du golf

+33 5 58 43 32 15

6.8 km
📍 SEIGNOSSE



A Orx, Circuit du Moulin de Tey

+33 5 58 77 12 00
Direction Saubrigues, 200 m à l'Est
place église

7.0 km
📍 ORX



Le circuit bleu des "Tucs"

+33 5 58 43 32 15

8.1 km
📍 SEIGNOSSE

Mes recommandations (suite)

Que faire à Landes Atlantique Sud

Les Spots



OFFICE DE TOURISME LANDES ATLANTIQUE SUD

WWW.LANDESATLANTIQUESSUD.COM



Le circuit rouge des étangs

☎ +33 5 58 43 32 15

8.1 km
📍 SEIGNOSSE



A Seignosse, circuit des plages

8.2 km
📍 SEIGNOSSE



Le circuit orange de la palombière

☎ +33 5 58 43 32 15

8.3 km
📍 SEIGNOSSE



Les Visites Guidées Nature à Seignosse

☎ +33 5 58 43 32 15

1 avenue des Lacs

💻 <http://www.seignosse-tourisme.com>

8.3 km
📍 SEIGNOSSE



Promenade sur la dune : au départ de la plage du Penon

☎ +33 5 58 43 32 15

💻 <http://www.tourisme-seignosse.com>

8.3 km
📍 SEIGNOSSE



De début juillet à fin août au départ de l'Office de tourisme, vous aurez la chance de suivre Maël, technicien de l'Office National des Forêts, qui vous propose chaque mercredi, une découverte de la Dune littorale et/ou de la Forêt littorale. Ces 2 thématiques vous sont proposées en alternance de 9h30 à 12h. - Dune littorale : vous saurez tout sur sa formation et comment notre technicien ONF travaille à sa préservation. - Forêt littorale : vous apprendrez tout sur la protection et l'exploitation de la forêt de pins. Programme détaillé des visites et inscriptions sur place ou par téléphone auprès de l'Office de Tourisme.



La Réserve Naturelle de l'Etang
Noir

+33 5 58 72 85 76

600 avenue du Parc des Sports

<https://etang-noir.fr/>

8.5 km

SEIGNOSSE



Protégeant 52 ha de zones humides, la Réserve Naturelle abrite des habitats caractéristiques des Landes accessibles par un sentier sur caillebotis : forêt marécageuse, tourbière, étang, ruisseau... L'Étang Noir qui donne son nom à la réserve se singularise par ses eaux profondes et ses fonds vaseux. La forêt marécageuse qui la ceinture génère un fort ombrage renforçant l'atmosphère mystérieuse des lieux. Au bout de la passerelle, vue imprenable sur l'Étang Noir. Du 5 juillet au 31 août 2025 (sauf 15/08), visites guidées sur réservation uniquement : les mardis et jeudis à 9h30 et à 14h, les mercredis et vendredis à 9h30. Réservation obligatoire pour les groupes. Accueil, visites guidées en langue des signes française "thématique LSF". Afin d'observer la quiétude du lieu, horaires préconisés : tôt le matin / après 18h. Charté Territoire Durable.



Le circuit rose des plages

+33 5 58 43 32 15

8.6 km

SEIGNOSSE



Le circuit vert : vers les sommets !

+33 5 58 43 32 15

9.0 km

SEIGNOSSE



La Véloodyssée - De Seignosse à
Capbreton

+33 5 58 43 32 15

<https://www.lavelodysee.com/itineraire>

9.8 km

SEIGNOSSE



A Saubrigues, Circuit de
Navachon

+33 5 58 77 12 00

Place du village

10.3 km

SAUBRIGUES






Circuit vélo, Un petit tour dans la nature

+33 5 58 77 12 00
127 avenue Nationale

10.7 km
SAINT-VINCENT-DE-TYROSSE



A Tosse, circuit entre forêt et ruisseaux

+33 5 58 77 12 00
Complexe sportif, face à l'Eglise

10.9 km
TOSSE



A Saint-Vincent-de-Tyrosse, circuit de Lous Houns - Fermé jusqu'au 31 Décembre 2025


10.9 km
SAINT-VINCENT-DE-TYROSSE



Etang d'Hardy

11.0 km
SOUSTONS

Le plus petit et le moins accessible des 5 lacs de la commune, séparé du Lac Blanc seulement par un pont, il est une véritable réserve au naturel. On peut toutefois en contourner une partie à pied et profiter de superbes points de vue sur la faune et la flore sauvages.



A Saint-Vincent-de-Tyrosse, Domaine de Magret

+33 5 58 77 12 00
Chemin de Margret, piste forestière de sable blanc


11.1 km
SAINT-VINCENT-DE-TYROSSE



Circuit voiture 4, L'arrière pays :
un caractère bien trempé

+33 5 58 77 12 00
127 avenue Nationale


11.1 km
SAINT-VINCENT-DE-TYROSSE



A Saint-Jean-de-Marsacq, circuit
des us et coutumes de l'Adour

+33 5 58 77 12 00
Route du Cricq

14.4 km
SAINT-JEAN-DE-MARSACQ



A Saint-Jean-de-Marsacq, circuit
des us et coutumes de l'Adour

+33 5 58 77 12 00
89 rte du cricq 40230 Saint-Jean-de-
Marsacq


14.5 km
SAINT-JEAN-DE-MARSACQ



A Soustons, circuit à la
découverte de la forêt - Grande
boucle

+33 5 58 41 52 62
Avenue de Port d'Albret

15.1 km
SOUSTONS



A Soustons, circuit à la
découverte de la forêt - Petite
boucle

Avenue de Port d'Albret

15.1 km
SOUSTONS

Mes recommandations (suite)

Que faire à Landes Atlantique Sud

Les Spots



OFFICE DE TOURISME LANDES ATLANTIQUE SUD

WWW.LANDESATLANTIQUESSUD.COM



L'itinéré

+33 5 58 41 52 62

Allée de la Voile

<https://www.landesatlantiquesud.com/s>

15.7 km

SOUSTONS



Boucle à vélo Soustons - Azur - Messanges - Vieux-Boucau

+33 5 58 41 52 62

Allée de la Voile

15.9 km

SOUSTONS




La pointe des vergnes

16.1 km

SOUSTONS



Un parc dédié à la promenade, planté d'aulnes (encore nommés vergnes), de cyprès chauves et de diverses essences d'arbres. L'endroit idéal pour admirer le grand lac de Soustons, se détendre en famille et apprécier le coucher de soleil.



Boucle vélo Des lacs et des forêts

+33 5 58 41 52 62# +33 5 58 48 93

10# +33 5 58 48 13 47

Avenue de Labouyrie

16.1 km

SOUSTONS



Lac marin de Port d'Albret

16.9 km

VIEUX-BOUCAU



Vieux Boucau, signifiant «vieille embouchure», fut autrefois le Port d'Albret. Il pourrait être encore le premier port du littoral landais si l'Adour n'avait pas été détourné en 1578 au profit de Bayonne. Le Lac Marin tel qu'on le connaît aujourd'hui a vu le jour en 1966. Avant sa création la commune était confrontée à une obstruction régulière de l'embouchure due à l'ensablement. De nombreux projets se sont succédés sur la construction de digues. C'est la mise en place du lac marin qui mit fin à cette situation d'ensablement. Ainsi au printemps 1975, une drague hollandaise arrive par la mer pour creuser le canal et le lac marin. En mai 1976, l'essentiel du système d'alimentation et de vidange du lac est en place. Depuis tout un ensemble touristique s'est construit autour du lac marin.



La Vélodyssée - De Vieux Boucau
à Capbreton

17.2 km
📍 VIEUX-BOUCAU



A Vieux-Boucau, sentier
découverte La mare aux biches

Avenue de la forêt

17.2 km
📍 VIEUX-BOUCAU



Sentier découverte Vieux-Boucau

☎ +33 5 58 48 13 22

17.3 km
📍 VIEUX-BOUCAU



2 sentiers découvertes thématiques à travers la forêt boucalaise la palombière et la mare aux biches. Circuit de 2 km chacun, durée 1h. Tout au long de ces sentiers-découvertes, les promeneurs peuvent découvrir, grâce à des panneaux d'informations, le rôle économique et social fondamental que la forêt a assuré pendant des siècles jusqu'à nos jours ainsi que la faune variée qu'elle abrite. Tous les bancs, panneaux et aire de pique-nique sur le sentier ont été réalisés avec le bois tombé après le passage de la tempête Klaus. Bonne promenade à tous...



A Vieux Boucau, circuit du Lac
Marin

☎ +33 5 58 48 43 47
10 av de Moïsan

17.3 km
📍 VIEUX-BOUCAU



La Scandibérique

☎ +33 5 59 45 40 99

17.4 km
📍 JOSSE



Mes recommandations (suite)

Que faire à Landes Atlantique Sud

Les Spots



OFFICE DE TOURISME LANDES ATLANTIQUE SUD

WWW.LANDESATLANTIQUESSUD.COM




A Vieux-Boucau, sentier découverte La Palombière

Avenue de la forêt

17.6 km

📍 VIEUX-BOUCAU




A Sainte-Marie-de-Gosse, circuit de la basse vallée de l'Adour

☎ +33 5 58 77 12 00

Place de la Mairie

18.2 km

📍 SAINTE-MARIE-DE-GOSSE




Barthes de l'Adour

18.9 km

📍 SAINTE-MARIE-DE-GOSSE



Les Barthes de l'Adour représentent de vastes zones humides maillées de fossés et canaux présentant des milieux naturels riches et variés allant des prairies pâturées ou fauchées aux grandes chênaies de l'Adour dont 17 ciblées par l'Europe (chênaie-ormie et aulnaie-frênaie alluviale, tourbière haute, gazons amphibies, herbiers aquatiques, mégaphorbiaies...). Cette mosaïque de milieux abrite une faune et une flore remarquables typiques des zones humides dont 47 ciblées par l'Europe (Cigogne blanche, Cistude d'Europe, Loutre, Barbastelle, Cuivré des marais, Lamproie marine, Gomphe de Graslin, Marsilée à quatre feuilles...).




Ponton d'Azur

19.6 km

📍 AZUR



Le ponton flottant d'Azur vous offre une superbe vue sur le lac de Soustons. Idéal pour un moment d'évasion. Excellent spot photo !



Etang de Moisan

19.8 km

📍 MESSANGES



L'étang de Moisan est le dernier vestige de la rade formée par l'ancienne embouchure de l'Adour. Le sentier découverte du Moisan "A la découverte de l'Adour perdu" s'étend sur 3.5 km autour de l'étang et fait la joie des familles de vacanciers.

Mes recommandations (suite)

Que faire à Landes Atlantique Sud

Les Spots



OFFICE DE TOURISME LANDES ATLANTIQUE SUD

WWW.LANDESATLANTIQUESSUD.COM



A Saubusse, circuit de la grande barthe

+33 5 58 77 12 00

Sur la berge, côté Adour

20.3 km

📍 SAUBUSSE



Sentiers artistiques d'Arbusate

🌐 <https://www.saubusse-les-bains.com>

20.3 km

📍 SAUBUSSE



A Saubusse, circuit du quartier thermal

+33 5 58 77 12 00

Sur la Berge, côté Adour

20.3 km

📍 SAUBUSSE



A la découverte de l'Adour Perdu, étang de Moisan

+33 5 58 48 93 10

20.5 km

📍 MESSANGES



Pour ceux qui recherchent des coins plus discrets, hors des sentiers battus, empruntez ce chemin pédestre balisé de 4 Km autour de l'étang de Moisan, pour découvrir milieux marécageux et prairies humides. Si vous voulez en savoir plus, vous aimerez le guide en vente à l'office. Départ : Parking du Hall des sports, route des lacs.



Barthes de l'Adour

20.6 km

📍 SAUBUSSE



Ne manquez pas ses quais aménagés et jetez un coup d'oeil sur les rivages de l'Adour et les couleurs qui s'en dégagent. Vieilles de plus de 3000 ans, les Barthes de l'Adour sont un milieu typique de la région qui correspond à des terres agricoles (privées et publiques) inondables en période de crue du fleuve. Dans ces vastes étendues d'eau, d'herbe et de monticules jonchés d'arbres alignés (les baradeaux), s'ébattent en liberté des chevaux lourds et des poneys landais. Cette nature à l'état pur est seulement troublée par l'envol des cigognes, le cri d'une bécasse ou l'ombre d'un héron cendré. Ces milieux humides (protégés) favorisent le développement d'une flore spécifique répertoriée par l'Office National de Forêts tels que des plantes carnivores, des aulnes ou le cyprès chauve. En été l'hibiscus des marais fleurit sur les berges du ruisseau de Jouanin.

Mes recommandations (suite)

Que faire à Landes Atlantique Sud

Les Spots



OFFICE DE TOURISME LANDES ATLANTIQUE SUD

WWW.LANDESATLANTIQUESSUD.COM




A Messanges, circuit de l'étang de Moïsan

+33 5 58 48 93 10

Parking Hall des sports Sébastien
Dosbaa

20.6 km

📍 MESSANGES



Véloodyssée et pistes cyclables Messanges

+33 5 58 48 93 10

<http://www.ot-messanges.fr>

20.6 km

📍 MESSANGES



Voie du Littoral de Saint Jacques de Compostelle

<http://www.compostelle-landes.org/index>

20.6 km

📍 MESSANGES



Étang de la Prade

+33 5 58 48 93 10

20.8 km

📍 MESSANGES



Dans un cadre préservé, partez sur le chemin de randonnée "Lou Coupe-Came" de 6 km. L'itinéraire balisé vous permettra de découvrir le peuplement ancien de pins maritimes et de faire une halte au bord de l'étang de la Prade, maillon pittoresque de la chaîne de nos étangs. Départ de la balade : Avenue de l'Océan, en face l'entrée du quartier Moïsan. Parking.



Boucle vélo de 26 km à Messanges

20.8 km

📍 MESSANGES




Mes recommandations (suite)

Que faire à Landes Atlantique Sud

Les Spots



OFFICE DE TOURISME LANDES ATLANTIQUE SUD
WWW.LANDESATLANTIQUESSUD.COM



A Azur, circuit sur les traces de l'ancienne voie ferrée

+33 5 58 41 52 62
Airial Nougaro, rue Gaston Nougaro


21.4 km
AZUR  



A Azur, circuit du pont du Loup

Airial Nougaro, 67 rue Gaston Nougaro


21.7 km
AZUR  



Euro Vélo La Scandibérique

+33 5 58 77 12 00

21.7 km
SAINTE-MARIE-DE-GOSSE  



Circuit voiture 2, Entre lacs et océan

+33 5 58 48 56 58
20 rue du Général Caunègre

24.5 km
MOLIETS-ET-MAA  



A Moliets, circuit du ruisseau de la Prade et du swing

+33 5 58 48 56 58
Rue des pèlerins

24.6 km
MOLIETS-ET-MAA  




Randonnées Pédestres

24.7 km
MOLIETS-ET-MAA



Etang de Moliets

24.9 km
MOLIETS-ET-MAA



L'Embouchure du Courant
d'Huchet

Rue de l'Embouchure

25.2 km
MOLIETS-ET-MAA



Circuit vélo Entre Iode et
Chlorophylle

+33 5 58 48 56 58# +33 5 58 48 93
10# +33 5 58 48 13 47
Rue du Général Caunègre

25.2 km
MOLIETS-ET-MAA



Chêne de Nerthe

29.6 km
MAGESCQ



Paradis des pêcheurs et des promeneurs, classé Natura 2000. Promenade de 4 km autour de l'étang, la fontaine et le lavoir Notre-Dame. Accessible avec un chien. Pour plus de balades sur notre territoire vous pouvez consulter le site www.baladesudlandes.fr

Le courant d'Huchet relie le lac de Léon à l'Océan à Moliets. L'embouchure offre un panorama qui surprend et extasie les amoureux de nature. Et pour les promeneurs c'est le point de départ d'une balade à pied au bord du courant qui vous invite à découvrir sa végétation luxuriante et tropicale. Sa fameuse réserve naturelle peut également se découvrir en visite guidée à pied et en barque. Située sur la plage de Moliets, l'embouchure est un lieu emblématique de la commune de Moliets car ses paysages sont changeants. L'embouchure n'est pas endiguée et fluctue au grès des ses envies, des marées, des conditions météo et des saisons. La plage n'y est pas surveillée et les chiens n'y sont pas admis car il s'agit d'un milieu naturel protégé.

Le chêne de Nerthe, situé sur la commune de Magescq, est un chêne vigoureux, sans blessure aucune, sans branche morte, un jeune chêne en somme de 600 ans. Il mesure 27 mètres de hauteur, la circonférence du tronc mesure 6,40 mètres à 1,60m de hauteur. Un chêne impressionnant et magnifique, qui vaut le détour. On peut éventuellement s'y rendre en voiture, mais le chemin est quelque peu difficile. On s'y rend plus aisément à pied, dans le cadre d'une promenade d'environ 1 km



