

Landes
ATLANTIQUE SUD

VILLA SMALA - STUDIOS À CAPBRETON

VILLA SMALA - BUNGALOWS À CAPBRETON

Bienvenue à la Villa Smala, dans la forêt de pins et de chênes!

https://villa-smala-capbreton.fr



Lisa Helmer

+33 6 61 84 06 03

A **Villa Smala - bungalow 1 - Capbreton**: 52 impasse de la Semie 40130 CAPBRETON

B **Villa Smala - Bungalow 2 - Capbreton**: 52 impasse de la Semie 40130 CAPBRETON

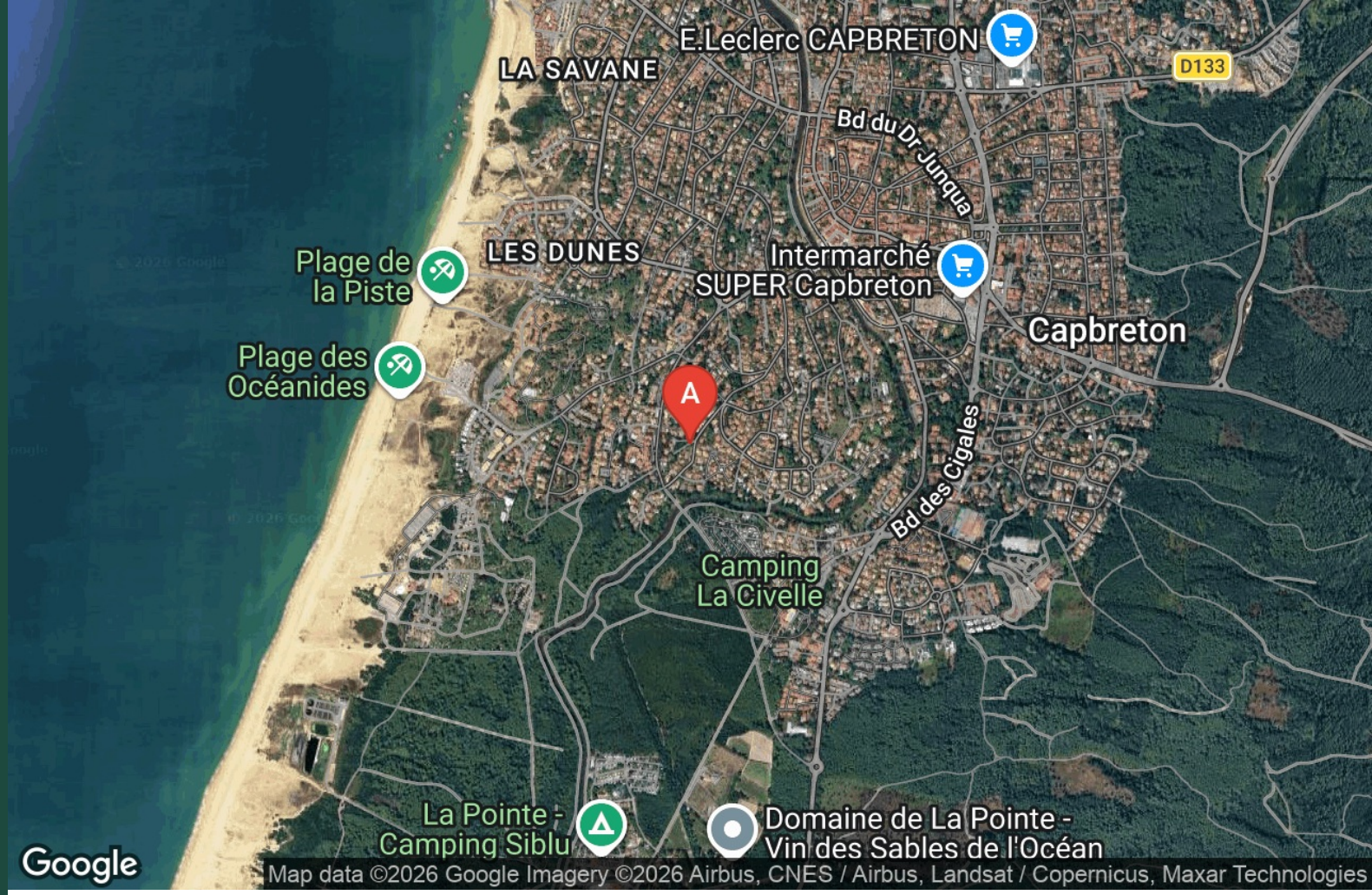



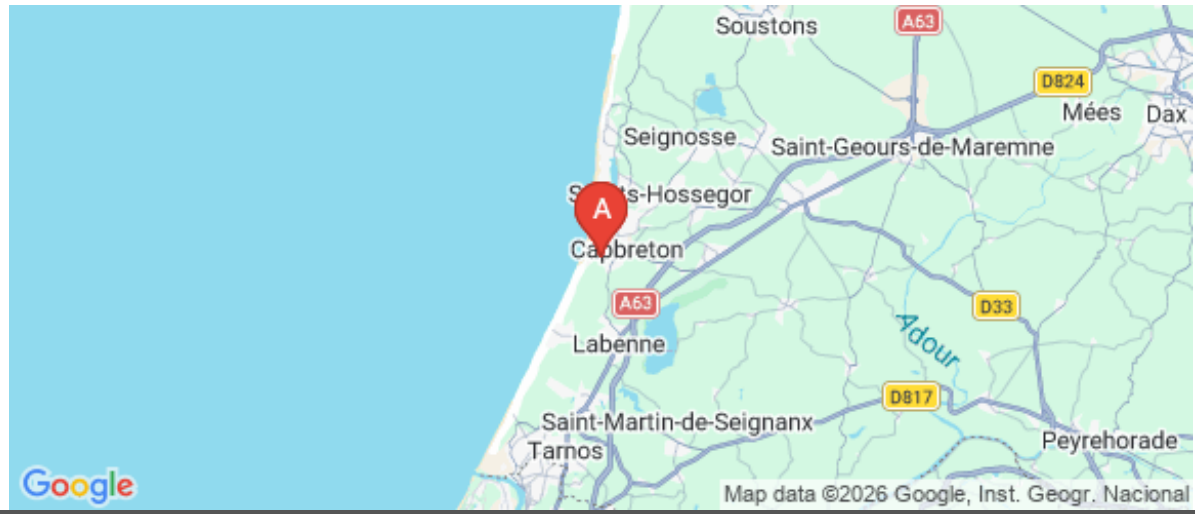







Villa Smala - bungalow 1 - Capbreton

Appartement	4 personnes	2 chambres	35 m2

Bungalow cosy aux saveurs de brocante et de voyages

Bienvenue à la Villa Smala! Heureux propriétaires de cette charmante maison sous les pins et les chênes, nous louons nos deux bungalows entièrement refaits dans lesquels vous profiterez de votre terrasse, d'un accès à la piscine chauffée (de mimai à fin octobre) et au jardin. Si vous souhaitez laisser votre voiture le temps de vos vacances alors vous êtes au bon endroit! Le circuit de pistes cyclables est à deux coups de pédale de votre bungalow: nous sommes situés à 5 minutes du centre-vile de Capbreton et à 10 minutes de la plage des Océanides. Pour les bons plans "surf" et "vélos", jetez un coup d'oeil dans la partie "livret d'accueil" de notre site. A Très bientôt!



















VILLA SMALA
CAPBRETON



Pièces et équipements

Chambres	Chambre(s): 2 Lit(s): 3	dont lit(s) 1 pers.: 2 dont lit(s) 2 pers.: 1
	Literie et linge de lit de qualité. Les lits sont faits à votre arrivée.	
Salle de bains / Salle d'eau	Salle de bains avec douche Salle(s) d'eau (avec douche): 1	Sèche cheveux
WC	WC: 1	
Cuisine	Kitchenette Four Réfrigérateur	Lave vaisselle
Autres pièces	Terrasse	
Media	Télévision	Wifi
Autres équipements	Lave linge privatif	Matériel de repassage
Chauffage / AC	Chauffage	
Bien être		
Exterieur	Abri pour vélo ou VTT Jardin Salon de jardin	Barbecue Local pour matériel de sport
Divers	Piscine chauffée (de mai à octobre) Rack pour les planches de surf à disposition et douche extérieure pour rincer le matériel.	

Infos sur l'établissement

Communs	A proximité propriétaire Habitation indépendante	Entrée commune Jardin commun
Activités		
Restauration		
Réseaux	Accès Internet	
Stationnement	Parking	
Services	Location de draps et/ou de linge	Nettoyage / ménage
	Le linge de lit et les serviettes sont fournis (lits faits à l'arrivée). fraise de ménage et de linge à ajouter au règlement: 60€ pour un séjour de 7 jours et plus / 30€ pour un séjour de moins de 7 jours	
Extérieurs	Piscine partagée	Piscine chauffée
	La piscine chauffée est à votre disposition jusqu'à 20H30. Les enfants restent sous l'entière responsabilité de leurs parents: la piscine n'est pas surveillée.	

A savoir : conditions de la location

Arrivée	
Départ	
Langue(s) parlée(s)	Anglais Espagnol Français
Annulation/ Prépaiement/ Dépot de garantie	
Moyens de paiement	Cartes de paiement Chèques bancaires et postaux Espèces Virement bancaire
Petit déjeuner	Pas de petit-déjeuner proposé.
Ménage	
Draps et Linge de maison	Draps et/ou linge compris
Enfants et lits d'appoints	Lit bébé
Animaux domestiques	Les animaux sont admis.

Tarifs & disponibilités

Villa Smala - bungalow 1 - Capbreton

Nos tarifs et nos disponibilités sont actualisés sur notre site :
https://www.villa-smala-capbreton.fr







Villa Smala - Bungalow 2 - Capbreton

Appartement	4 personnes	2 chambres	35 m2

Bungalow cosy aux saveurs de brocante et de voyages

Bienvenue à la Villa Smala! Heureux propriétaires de cette charmante maison sous les pins et les chênes, nous louons nos deux bungalows entièrement refaits dans lesquels vous profiterez de votre terrasse, d'un accès à la piscine chauffée et au jardin. Si vous souhaitez laisser votre voiture le temps de vos vacances alors vous êtes au bon endroit! Le circuit de pistes cyclables est à deux coups de pédale de votre bungalow: nous sommes situés à 5 minutes du centre-vile de Capbreton et à 10 minutes de la plage des Océanides. Pour les bons plans "surf" et "vélos", jetez un coup d'oeil dans la partie "livret d'accueil" de notre site. A Très bientôt!











VILLA SMALA
CAPBRETON

Pièces et équipements

Chambres	Chambre(s): 2 Lit(s): 3	dont lit(s) 1 pers.: 2 dont lit(s) 2 pers.: 1
Salle de bains / Salle d'eau	Salle de bains avec douche Sèche serviettes Salle(s) d'eau (avec douche): 1	Sèche cheveux
WC	WC: 1	
Cuisine	Kitchenette Four Réfrigérateur	Plancha Lave vaisselle
Autres pièces	Salon	Terrasse
Media	Télévision	Wifi
Autres équipements	Lave linge privatif	Matériel de repassage
Chauffage / AC	Chauffage	
Bien être		
Exterieur	Jardin	Salon de jardin
Divers	Rack pour les planches de surf à disposition et douche extérieure pour rincer le matériel.	

Infos sur l'établissement

Communs	A proximité propriétaire Habitation indépendante	Entrée commune Jardin commun
Activités		
Restauration		
Réseaux	Accès Internet	
Stationnement	Parking	
Services	Le linge de lit est mis à disposition (lits faits à l'arrivée) ainsi que les serviettes de toilette. Frais de ménage à ajouter au prix de la location: 30€ pour un séjour de moins de 7 jours / 60€ au-delà	
Extérieurs	Piscine chauffée	

A savoir : conditions de la location

Arrivée	
Départ	
Langue(s) parlée(s)	Anglais Espagnol Français
Annulation/ Prépaiement/ Dépot de garantie	
Moyens de paiement	Cartes de paiement Chèques bancaires et postaux Chèques Vacances Espèces Virement bancaire
Petit déjeuner	
Ménage	
Draps et Linge de maison	Draps et/ou linge compris
Enfants et lits d'appoints	Lit bébé Nous fournissons le lit bébé ainsi que des barrières pour les lits. Nous pouvons aussi vous fournir un pot et une petite baignoire.
Animaux domestiques	Les animaux ne sont pas admis.

Tarifs & disponibilités

Villa Smala - Bungalow 2 - Capbreton

Nos tarifs et nos disponibilités sont actualisés sur notre site :
https://www.villa-smala-capbreton.fr

Mes recommandations

Que faire à Landes Atlantique Sud | Les Spots

OFFICE DE TOURISME LANDES ATLANTIQUE SUD
WWW.LANDESATLANTIQUESUD.COM

Landes ATLANTIQUE SUD

Casa Beltza

+33 7 83 00 39 00
4 bis Allées Marines
https://www.facebook.com/pages/Casa-

0.7 km
CAPBRETON
1

Bar à vin, cave bio et nature, charcuteries et fromages du terroir. Casa beltza vous accueille sur les berges du canal du Boudigau .En toute détente venez déguster un verre, petit dej' ou collation au calme ou dans l'ambiance du marché local.



Bodega du marché

+33 6 89 39 80 30
Les Halles

0.7 km
HOSSEGOR
2

Bodega, Tapas, Jambon, Vin



Terramar

+33 6 15 81 51 23
Plage Santocha
https://www.terramar-capbreton.fr/

1.6 km
CAPBRETON
3

Resto de plage - Apéro sunset - Mercredis music live Un panorama unique, une cabane conviviale, de la cuisine délicieuse et une ambiance inégalable : c'est le combo magique de TERRAMAR, la « cabane bonheur » située Plage de Santocha, à Capbreton. Avec un panorama époustouflant qui fait voyager votre regard jusqu'à la Côte Basque et l'Espagne, préparez-vous à vivre un moment parfait de détente, de régal et de bonne humeur ! En famille ou entre amis, vous apprécierez l'accueil de toute l'équipe qui veille à votre bien-être. Du matin pour un café, au soir pour un apéro et un diner agrémenté d'un sunset inoubliable, en passant par un déjeuner gourmand et stimulant : il y a toujours une bonne raison de venir satisfaire votre plaisir à TERRAMAR !



Mambo Delizie Italiane

+33 9 73 23 34 13 +33 7 85 72 34 55
81 Avenue Maréchal de Lattre de Tassigny

1.7 km
CAPBRETON
4

Le Mambo est un bistrot italien tenu par une famille italienne désireuse de vivre au plus près de l'océan. Les produits de base utilisés dans l'élaboration des plats, provient chaque semaine d'Italie, la vaste gamme de pâtes fraîches, les vins... les desserts maison et une carte toujours renouvelée sont l'essence d'un lieu chaleureux, qui vous accueille dans une ambiance musicale originale. Debora, Paolo et leur équipe vous attendent chez eux au Mambo de mars à décembre.



Bistro'Baya Le restaurant Panoramique du BAYA HOTEL

+33 5 58 41 80 00
85, Avenue Maréchal de Lattre de Tassigny
https://www.baya-hotel-capbreton.com/

1.8 km
CAPBRETON
5

Avec sa terrasse panoramique face à l'océan, le BISTRO'BAYA vous accueille du petit déjeuner au dîner, pour vos repas en tête à tête, entre amis ou repas d'affaires. Restaurant cosy & convivial. Au Bistro Baya vous aurez l'occasion de découvrir le patrimoine culinaire de notre chef. Le Chef a choisi le Baya Hôtel pour transmettre son envie permanente de nous régaler par sa cuisine à base de produits frais, de saison, locaux et régionaux.

: Restaurants : Activités et Loisirs : Nature : Culturel : Dégustations

Mes recommandations (suite)

Bar à couscous - Le Mille Sabords

+33 7 49 10 61 41
Quai Bonnamour

1.8 km
CAPBRETON
6

Bar à couscous - Le Mille Sabords C'est un lieu où on se retrouve en famille ou entre amis autour de bon plats de la cuisine méditerranéenne. Venez déguster couscous et tajines sur le port de Capbreton. Sur place ou à emporter.



La Petite Table

+33 5 58 72 36 72
7 Quai de la Pêcherie
http://lapetitetablecapbreton.fr/

2.0 km
CAPBRETON
7

Restaurant Bistronomique. David et Virginie vous proposent une cuisine bistronomique ouverte sur le monde, nourrie des voyages du chef David Boulouys et mettant à l'honneur les plus beaux produits des terroirs locaux. Membre du Collège Culinaire de France



Goustut

+33 5 58 42 18 38
Résidence le Grand Pavois Quai de la Pêcherie
https://www.goustut.fr

2.0 km
CAPBRETON
8

Situé sur le port de Capbreton, Goustut vous invite à découvrir une cuisine résolument gourmande, audacieuse et engagée ! Le chef Charles Guillou propose des produits iodés locaux, de saison et suivant une démarche eco-responsable. Son emblématique cuisson au barbecue vous permettra de vous délester du meilleur des poissons de la pêche de Capbreton. Sans oublier une sélection de vins et boissons sur le fil de notre identité culinaire : valorisant le patrimoine naturel et les femmes & hommes qui y travaillent.



Monsieur Mouette

+33 5 58 73 62 02
Esplanade du Bourret
https://www.monsieurmouette.fr/

2.1 km
CAPBRETON
9

Pour un simple déjeuner, un apéro entre amis ou une folle soirée, Monsieur Mouette est l'endroit où passer un bon moment. Une ambiance chaleureuse, de la bonne musique et une belle équipe. Notre carte est courte, cuisinée avec des produits frais et de saison. Et parce que nous aimons notre région, les producteurs locaux sont à l'honneur.



Belharra Café

+33 5 58 42 59 22
Boulevard François Mitterrand
https://www.belharracafe.com

2.3 km
CAPBRETON
K

Situé sur le front de Mer de Capbreton avec une vue privilégiée sur l'Estacade, le Belharra Café vous accueille tous les jours de la semaine, en salle ou en terrasse, pour des moments inoubliables en famille ou entre amis. Assis face à l'océan, vous bénéficiez d'un cadre unique. Des tempêtes hivernales aux couchers de soleil de l'été, le Belharra est en communion avec la splendeur de l'océan.

Mes recommandations (suite)

Les p'tits bouchons

+33 7 86 57 21 56
Plage Notre-Dame de Capbreton

2.5 km
CAPBRETON

L

Réouverture en terrasse le 01/04. De 9h à 23h service non-stop. Ambiance cosy pour se restaurer, déguster une glace ou prendre un apéro sunset les pieds dans le sable . Venez découvrir nos brunchs, nos spécialités de ceviches et produits locaux, notre carte de vins. Nombreux concerts acoustiques tout au long de la saison estivale.



Made With Love

+33 6 11 46 26 07
Place des Halles
https://www.facebook.com/madewithlov

2.7 km
HOSSEGOR

M

Made with Love, situé au cœur des Halles d'Hossegor, est le repère des gourmands . Découvrez sur place où a emporter les délicieuses pâtisseries faites maison par Dana , prenez le temps d'un café ou d'un thé , ou bien laissez vous tenter par un de nos jus de fruits et légumes frais du marché , ainsi que nos merveilleuses salades. Traiteur sucré et salé, Made With Love c'est aussi tous vos gâteaux d'Anniversaires, Wedding Cakes ainsi que tous vos événements sur commande.



AMORE

+33 5 58 36 11 20
54 Av. Paul Lahary
https://www.amorehossegor.fr/

2.8 km
HOSSEGOR

N

Un Voyage d'Amore à Chaque Assiette Bienvenue à notre table, où chaque plat est une lettre d'amour adressée à l'Italie, un hommage à ses terres et à ses saveurs authentiques. Chaque bouchée transporte l'âme vibrante de l'Italie, comme une brise douce venue des collines d'Ombrie ou des rivages de la Sicile. Ici, l'Amore prend vie, se révèle dans chaque arôme, chaque texture, chaque détail. Des antipasti aux dolci, chaque plat a été soigneusement conçu pour capturer l'essence des recettes italiennes, en sublimant des produits d'exception avec une créativité sincère. C'est un équilibre parfait entre simplicité et profondeur, où chaque saveur invite à voyager. Laissez vos papilles parcourir des paysages aux mille couleurs : des montagnes de fromages affinés aux vergers regorgeant de fruits éclatants.



Green Cantine

+33 9 66 93 77 04
28 av. de la Gare
http://www.green-cantine.fr/

2.9 km
HOSSEGOR

P

Salades - Wraps - Soupes Plats chauds - Jus - Pâtisseries Belles terrasses dans le centre-ville et jardin sur le toit.



Le Bistro Balnéaire

+33 5 58 43 54 95
1830 Avenue du Touring Club de France
https://www.lebistrobalneaire.fr/

4.1 km
HOSSEGOR

Q

Idéalement situé en face du lac d'Hossegor, Venez découvrir notre terrasse panoramique offrant une des plus belles vues de notre joyaux marin. Cuisine ouverte avec cuisson à la braise conjuguant brasserie traditionnelle et inspirations japonaises. Carte de sushis à déguster sur place ou à emporter. Cocktails savoureux et créatifs . Carte de tapas aux accents audacieux.

Mes recommandations (suite)



Chez Pif- Lorenzi et fils- Cabane ostréicole

+33 6 31 96 98 32
Fond du lac d'HossegorAv. du Touring-Club

5.4 km
HOSSEGOR
R

Ostréiculteur - Producteur d'huîtres - Tradition Vente d'huîtres à emporter Dégustation sur place Cadre paisible et naturel avec vue imprenable sur le Lac



Bidonvilla

+33 6 60 39 88 43
51 avenue des Tisserands
http://www.facebook.com/bidonvilla

5.7 km
HOSSEGOR
S

Ouvert toute l'année. Du lundi au vendredi le midi de 12h à 14h ; du mercredi au vendredi le soir de 18h30 à 21h. Le soir, à emporter seulement. Réservation recommandée. Plat du jour : 9 €. Vin au verre. Soupe miso 2,50 €, sushis à partir de 3 €, plat chaud à partir de 8 €, dessert maison à partir de 3,50 €, bière Saïgon 3,50 €, thé au jasmin 2,50 €. Chèque Restaurant. Terrasse. Vente à emporter.

Chez Monette

5 avenue Jean Moulin
https://www.facebook.com/ChezMonett

5.7 km
SEIGNOSSE OCEAN
T

Que vous soyez seul, en famille, entre amis ou pour fêter un événement, Monette vous accueille tous les soirs dans son jardin exotique, sous la varangue ou sur les grandes tables opium des paillotes, ici tout le monde est décontracté ! Ses plats et sa cuisine du monde, rapportés de nombreux voyages sont élaborés quotidiennement avec des produits frais. Cadre et ambiance uniques. Idéal pour les familles avec enfants. Pas de réservation possible. Animaux acceptés. Bienvenue Chez Monette !



Organico

+33 5 58 42 84 08
261 av. des Rémouleurs

6.0 km
HOSSEGOR
U

Chez Organico, nous nous engageons à utiliser autant de produits biologiques que possible dans tous nos plats et boissons. Nous travaillons en collaboration avec des producteurs et fournisseurs locaux pour vous apporter les meilleurs ingrédients disponibles, tout en minimisant leur empreinte carbone et leur impact sur l'environnement. Notre menu changera régulièrement afin de suivre les saisons et la disponibilité des produits, tout en vous offrant la possibilité d'essayer de nouvelles saveurs.



Midgard

+33 5 58 73 86 44
54 avenue du Penon
https://midgard-seignosse.com/

6.3 km
SEIGNOSSE OCEAN
V

Situé derrière la dune à Seignosse, c'est le rendez-vous de ceux qui aiment piquer dans les assiettes des autres et partager leur repas. Tapas, burgers, salades et cocktails… Découvrez de nouvelles saveurs dans un bar tapas chaleureux et convivial !

Mes recommandations (suite)



Couleur locale Bourdaines

+33 7 88 69 25 42#+33 6 33 77 32 90
Plage des Bourdaines
https://www.instagram.com/couleurloca

7.0 km
SEIGNOSSE OCEAN
W

Restaurant / bar de plage éco responsable, situé sur la plage des Bourdaines, pour manger ou boire un verre les pieds dans le sable avec une vue imprenable sur l'océan ! Pour toutes vos envies au fil de la journée : - En matinée petits déjeuners, cafés, jus frais pressés, smoothies, viennoiseries et gâteaux maison. - Restauration de 12h à 15h* puis de 18h à 21h30*, sans réservation. *horaires pouvant varier selon la saison. - Goûters, crêpes, beignets, glaces, sandwichs. - Apéro tapas au coucher du soleil. Ainsi va la vie à la cabane Couleur locale où s'apprécient quiétude landaise et plaisir des moments entre amis. Retrouvez nous sur Instagram #couleurlocaleseignosse et Facebook Couleur Locale.



Le Comptoir

+33 6 68 10 42 86
1798 avenue Charles de Gaulle
https://www.instagram.com/lecomptoirs

7.9 km
SEIGNOSSE
X

Le Drop'in change de propriétaire et devient : LE COMPTOIR ! Restaurant situé au cœur du village. Bar à manger, tapas et une sélection de vins pour des moments de partage !

Ma Kaï

1 avenue de la grande plage

8.5 km
SEIGNOSSE
Y



Kusam Kafé

+33 7 80 40 77 65
10 impasse de la Lande
https://www.instagram.com/kusamkafe/

9.3 km
SEIGNOSSE
Z

Bienvenue au Kusam Kafé Seignosse. Situé au cœur de Seignosse, Kusam Kafé vous invite à découvrir une expérience culinaire unique et saine. Notre menu, élaboré à partir de produits frais, propose une variété de plats fusion asiatique et desserts faits maison. Que vous soyez végétarien, amateur de cuisine asiatique ou simplement à la recherche de plats savoureux et équilibrés, notre restaurant est l'endroit idéal pour satisfaire vos envies.



Piscine Municipale - Camping la Civelle

+33 5 58 72 15 11
Avenue des Biches
https://www.capbreton.fr/infos-pratiques

0.6 km
CAPBRETON
1

Piscine municipale dans l'enceinte du camping municipal la Civelle. Bassin de 25m de long sur 12,5m de large. Eau chauffée à 28°C. 5 couloirs de nage. 1 pataugeoire pour les petits Les enfants de -12ans doivent être accompagnés d'une personne apte à les surveiller.

Mes recommandations (suite)

Cinéma Le Rio

+33 5 58 72 29 84
Allées Marines
https://www.cinemas-legrandclub.fr/

0.8 km
CAPBRETON
2

Projections et animations tout public tout au long de l'année. Salle classée Art et Essai - Salle climatisée. Son 7.1 Ouverture des portes 20 mn avant le début de la séance.



Terra Aventura : Vingt mille lieues sous l'amer

2 Rue Prieuré
https://www.terra-aventura.fr/

0.8 km
CAPBRETON
3

Une toute nouvelle façon de découvrir la commune de Capbreton, avec son centre ville, sa plage, son estacade, son port . . . Muni de votre application 100% gratuite "Terra Aventura", partez à la rencontre de Zisséo, qui vous emmènera découvrir son patrimoine maritime ;) Trouvez la cache et vous trouverez votre trésor : le fameux Poïz du parcours ! Prélevez un badge et remettez bien la bouteille au secret ! Puis vous validerez votre parcours soit : o en flashant le QR Code associé o en ayant récupéré le mot-mystère dans le carnet et en l'enregistrant sur la feuille de route du parcours, sur le site Internet.



Spot de surf des Océanides

Plage des Océanides

0.8 km
CAPBRETON
4

Bienvenue sur le spot le plus au Sud de la commune… des plages plus sauvages, des pics moins fréquentés et moins de barres rapides. Les sessions peuvent devenir parfaites par une petite ou moyenne houle, avec de jolies déferlantes en droite et gauche. Lors de conditions plus importantes harponnez-vous à votre board, détendez-vous et expérimentez les tubes du spot qui sont au rendez-vous !



Tennis Club Capbreton Gaillou

+33 6 78 12 12 44
avenue du Gaillou
https://tcgaillou.wixsite.com/website

0.9 km
CAPBRETON
5

Le Club du TC Capbreton Gaillou compte 8 courts (4 couverts: 2 terres battues + 2 quick) 4 courts extérieurs (1 terre battue 1 quick et 2 courts en résine). Location horaire. Leçons individuelles ou stages collectifs encadrés par BE (Brevet d'Etat) à l'année ou périodes de vacances scolaires. Tous niveaux. Cours individuels à la demande et stage à la semaine du lundi au vendredi 2 heures/jour. Depuis août 2023 le club a 2 pistes padel avec location de raquettes.



Médiathèque municipale "L'écume des jours"

+33 5 58 72 21 61
Place Yan du Gouf

1.0 km
CAPBRETON
6

Des espaces repensés La médiathèque fait à présent la part belle aux nouvelles collections avec : - la création d'une zone dédiée à la lecture des journaux et des magazines grâce à un espace Presse-Actualités en libre accès (5 quotidiens et 33 revues) ; - la mise en place d'un fonds mangas avec plus de 400 références ; - le prêt d'un fonds documentaire de 300 DVD par la Médiathèque Départementale des Landes. Un programme enrichi de nombreuses animations (tournoi de jeux vidéos, ateliers numériques, heure du conte, ateliers de conversation), un espace réservé à la pratique des jeux vidéos et une salle de travail plus spacieuse sont également à découvrir. Une ludothèque pour toute la famille 4 000 jeux pour toute la famille, un espace dédié aux 0-3 ans où se retrouvent aussi des assistantes maternelles, des échanges avec les crèches et les EHPAD, une Fête du jeu annuelle...

Mes recommandations (suite)



Centre équestre l'Appaloosa

+33 5 58 41 80 30
Zone de loisirs du Gaillou
https://www.equitation-appaloosa.fr/

1.2 km
CAPBRETON
7

École d'équitation. Cours et stages d'initiation et de perfectionnement sur chevaux. Moniteur diplômé d'état. Manège couvert. Promenades pour cavaliers de tous niveaux en forêt 1h / 1h30 et en bord d'océan 2h sur RDV téléphonique uniquement. Ouvert toute l'année.



Plage Santocha

+33 5 58 72 30 52
https://www.plages-landes.info/capbreto

1.4 km
CAPBRETON
8

"La locale" Ici on vient pour surfer, cette plage aussi appelée “La Savane” par les surfeurs locaux, filtre les grosses houles et capte les petites, c’est le terrain de jeu idéal de tous les passionnés de glisse. En été, jeunes et familles s’y côtoient avec convivialité et profitent d’une ambiance assurée autour d’un verre à la cabane. Elle est surveillée en été. Prisée par les écoles de surf, la plage du Santocha est un haut lieu de rendez-vous des surfeurs mais aussi des familles. De par la configuration de son poste de secours, la vigie couvre l’ensemble des baignades aménagées et la sortie du port de Capbreton. Commodités : WC, points restauration, contrôle des eaux de baignade en été tous les jours. Surveillance : du 20 juin au 13 septembre



Spot de surf du Santocha

Plage de la Savane

1.5 km
CAPBRETON
9

LE spot le plus réputé de Capbreton… l’authentique et l’incontournable spot de Santocha avec un potentiel surf qui dépasse tous ses congénères… Plusieurs pics se présentent à vous, de façon aléatoire, qui donne la chance à tous de pouvoir profiter d’une belle session ! Toutes les marées sont favorables pour se mettre à l’eau et apprécier une sympathique gauche ou une belle droite. Restez attentif à cette dernière, elle peut s’avérer extraordinaire grâce à la dernière digue rocheuse au Nord de la plage !



Capbreton Sauvetage Côtier

+33 6 71 32 58 50
Impasse de la Savane
https://cefssa40.com/

1.6 km
CAPBRETON
K

Le Capbreton Sauvetage Côtier s'engage depuis plus de 20 ans à : - respecter et honorer les 4 piliers portés par la Fédération Française de Sauvetage et de Secourisme : le sportif, la formation, le secours opérationnel et le sport santé et jeunesse, - former enfants et adultes avec des initiations pendant les vacances ou avec des team building en s'appuyant sur la labellisation Ecole de Sauvetage Sportif (E.S.S), - assurer ces activités pour tous avec le label « Valides-Handicapés » pour une pratique sportive partagée délivré en partenariat avec les CDOS, les Comités Handisport et Sport adapté, les SDJES et DRAJES de Nouvelle-Aquitaine, - accompagner via une activité sportive adaptée et individualisée des personnes en rémission sur recommandations par les Maisons Sport Santé, Médecins, Oncologues, diététiciens … - délivrer des formations de qualité (structure certifié Qualiopi



Mini-Golf du Port

+33 5 58 77 84 64
Avenue Georges Pompidou
https://www.capbreton.fr/

1.8 km
CAPBRETON
L

A Capbreton, en bordure du Port de plaisance, venez vous amuser sur un mini golf de 11 trous sur gazon synthétique. Le parcours de 700 m, ombragé, est ouvert jusqu’à 23h30 de juin à fin août (dernière partie à 22h30). 2 courts de tennis en terre battue sont à la disposition des amateurs de la balle jaune. Tarifs spéciaux pour les groupes et colonies, n’hésitez pas à nous contacter par téléphone en saison. Horaires sur le site web.

Mes recommandations (suite)



Spot de surf du Prévent

Plage du Prévent

1.8 km
CAPBRETON

M

Le spot est situé juste en face du fameux CERS et du Baya hôtel. Il est coincé entre deux digues rocheuses qui fournissent lors des grosses houles un spot plus à l'abri, pour tous les niveaux. Une ambiance décontractée, à la mi-marée et marée basse, pour deux jolies déferlantes en droite et gauche qui fonctionnent de mieux en mieux pour notre plus grand bonheur de surfeurs !



Plage du Prévent

+33 5 58 72 30 52
Plage du Prévent
https://www.plages-landes.info/capbreto

1.8 km
CAPBRETON

N

"L'amicale" En référence à l'ancien préventorium et face au CERS (Centre de Rééducation du Sportif) de Capbreton trône la plage du Prévent. Accueillante pour les familles et les retraités, elle est la camarade idéale pour apprendre à surfer ou tout simplement pour s'amuser ! C'est une annexe de la plage centrale de Capbreton ; le poste de secours est commun à la plage Savane. Pour des raisons de santé publique et garantir la propreté du littoral, cette plage devient espace non fumeur à partir du 14 juillet 2016. Commodités : WC, douches au poste, non fumeur, contrôle des eaux de baignade en été tous les jours. Plage Labellisée 3 bouées Handiplage : Un tapis favorise l'accès aux personnes à mobilité réduite, depuis le poste de secours de Santocha. Surveillance : du 4 juillet au 30 août



Skate park de Capbreton

+33 5 58 72 10 09
Entrée par Boulevard des Cigales

2.0 km
CAPBRETON

P

Le skate parc dédié à la pratique du street et du park est classé au sens des critères de la FF Roller & Skateboard au niveau technique du park B. Il est en extérieur et partiellement couvert avec 1650m2 de street (dont 500m² couverts) + 550m2 de bowl (dont 400m² couverts). Superficie totale : 2200m² Eclairage du bowl et du couloir street (total 900m² éclairé). 1650m² d'Aire de street



Plage Centrale de Capbreton

+33 5 58 72 70 79
Boulevard François Mitterrand
https://www.plages-landes.info/capbreto

2.1 km
CAPBRETON

Q

"La Conviviale" De nature calme et urbaine, face aux commerces et restaurants, elle accueille, l'été, familles, estivants et jeunes gens. Les écoles de surf profitent des vagues adaptées aux débutants, tandis qu'en hiver, la plage centrale peut se révéler plus tumultueuse, mais reste un spot de surf protégé des fortes houles. C'est la plage principale de Capbreton, appréciée des familles, car elle est protégée de la houle. Elle est surveillée du 1er mai au 26 octobre. Club de Plage des Dauphins Ouvert du lundi au vendredi De 10h à 18 / Juillet & août Commodités : WC, douches, deux clubs de plage, restaurants à proximité, contrôle des eaux de baignade en été tous les jours. Plage Labellisée 3 bouées Handiplage avec des accès pour les pour les PMR et 2 tiralos. L'école de Surf Ted surf school est labelisée Handi Surf. Surveillance : du 1er mai au 31 octobre



Yacht Club Landais Ecole de croisière habitable, sortie en voilier et coaching

+33 5 58 43 96 48
PONTON C-H Avenue Georges Pompidou
https://yachtclubhossegor/

2.1 km
CAPBRETON

R

Ne restez pas à quai ! Embarquez au départ du port de Capbreton, pour admirer nos rivages côté mer avec notre équipage pour un dépaysement garanti ! Venez découvrir la côte Landaise et la côte Basque sur notre voilier course croisière de 10.35m "Axurit" un Archambault A35. Nous proposons différentes formules : Sortie en voilier à la 1/2 journée ou journée : balade et apéro sunset. Ecole labellisée coaching plaisance FFVoile, devenez skipper d'un jour nous proposons un programme personnalisé d'initiation ou perfectionnement en fonction de vos projets. Ecole française de croisière habitable nous proposons des sorties 2 ou 3 jours, stages et croisières côtières avec skipper. Nos sorties dépendent des horaires de marées et de la météo.

Mes recommandations (suite)



Jerry Bike

+33 6 59 14 02 24
75 avenue Georges Pompidou
https://jerry-bike-rental.com/

2.2 km
CAPBRETON
S

Jerry Bike Rental : réservez en ligne et profitez de nos offres promo :) Des tarifs différenciés selon la saison et notre nouveauté, notre gamme PREMIUM de vélos électrique, VTT et Beach Cruiser. Nous proposons à la location des vélos de qualité, entretenus et révisés après chaque location: vélos enfants , VTT, VTC, Beach cruiser, vélos électriques, Fatbike, remorques enfant, boardrack etc. avec service de livraison sur votre lieu de vacances! Vous trouverez aussi chez nous un atelier de réparation, un large choix de vélos neufs et occasions ainsi que de nombreux accessoires cycle. A très vite chez Jerry Bike Capbreton à l'une de nos 5 adresses : Capitainerie ouverte à l'année 7/7 et en saison estivale, Camping Campéole Domaine de Fierbois et Baya sur Capbreton, la base des Estagnots à Seignosse, le point de vente à la Centrale d'Hossegor. Tous les renseignements sur notre site internet



Le Port de Capbreton

+33 5 58 72 21 23
Avenue Georges Pompidou
https://www.cc-macs.org/port-de-capbre

2.2 km
CAPBRETON
T

Face à l'Océan Atlantique, le Port de Capbreton, unique port des Landes (40), est la porte d'entrée privilégiée d'une cité au riche passé maritime, au cœur d'un environnement naturel préservé. A proximité d'immenses plages de sable fin et de la forêt landaise, c'est un espace nature unique en Europe pour une escale précieuse et conviviale. Côté pêche : Pratiquée depuis plus de 7 siècles, la pêche est abondante : soles, dorades, calamars appelés ici chipirons, merlus, tacauds, maigres… Quant aux marins pêcheurs professionnels de Capbreton, avec leur flottille de 19 bateaux, ils pratiquent la pêche artisanale principalement aux filets, mais aussi au chalut de fond, à la palangre ou aux casiers. Le fruit de leur pêche est vendu tous les jours au pied de la Capitainerie. C'est le point de départ de nombreuses activités nautiques : voile, sortie en mer, pêche en mer, jet-ski...



Xcat' Voile

+33 6 34 33 27 74
Ponton B
https://xcat.fr/

2.2 km
CAPBRETON
U

XCAT' l'océan autrement Observation des dauphins - Coucher de Soleil & Tapas – balade en mer – Pêche en mer – EVJF EVJH – Immersion/dispersion de cendres au départ du Port de Capbreton. Unique sur la côte ! Venez découvrir toute la beauté de la Côte d'Argent à bord de notre catamaran à voile MAIMITI ou de notre vedette à moteur XCAT. Particuliers, groupes ou entreprises, privatisez un de nos bateaux pour vos événements. Tout public et personnes à mobilité réduite. Bateau homologué avec équipage professionnel.



Apex Cetacea

+33 7 78 29 12 67
Quai du Bourret Boulevard notre dame
https://apex-cetacea.com/

2.3 km
CAPBRETON
V

Une équipe de professionnels, experts en cétacés, vous accompagne lors d'une expédition hors du commun à la rencontre des dauphins et baleines du Gouf de Capbreton. Plus qu'une simple observation, vous prenez part à une véritable mission de recherche scientifique ou chaque sortie nous permet de collecter des données, mieux comprendre ces espèces et contribuer à leur préservation. Observez, apprenez et vivez une expérience enrichissante en immersion totale dans l'univers des cétacés et autres animaux marins.

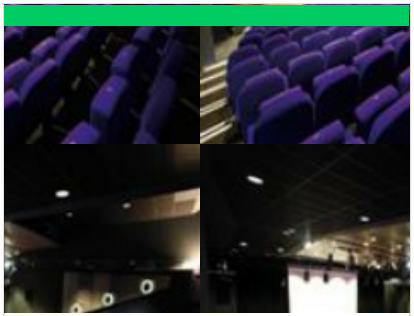

Salle Ph'Art

+33 6 62 12 29 14
Place de la Liberte
https://casino-capbreton.com/

2.3 km
CAPBRETON
W

La salle Ph'Art est un auditorium de 276 places assises. Adaptée pour tous vos événements (conférence, assemblée générale, réunion, représentation de danse, théâtre etc...). L'ambiance feutrée, la qualité acoustique et visuelle font de cette salle un lieu "Phare" du territoire.

Mes recommandations (suite)



Plage de l'Estacade

+33 5 58 72 70 79
https://www.plages-landes.info/capbreto

2.4 km
CAPBRETON

"La discrète" La plage de l'Estacade est la plus petite plage de Capbreton, sur la rive sud du port située contre la jetée. Elle est le paradis des enfants et des pêcheurs à marée basse et fait le bonheur des adeptes du stand-up paddle. Elle est surveillée en été. Surveillance du 4 juillet au 30 août



Plage Notre-Dame

+33 5 58 43 60 13
https://www.plages-landes.info/capbreto

2.5 km
CAPBRETON

"La paisible" C'est la plage la plus au nord de la station balnéaire à la limite d'Hossegor, dans le quartier Notre-Dame. Piste verte du surf par excellence à marée basse, elle accueille toutes les écoles de surf d'Hossegor et de Capbreton qui y initient les débutants. Plage familiale, elle offre une belle étendue de sable et doit son nom à la Vierge protectrice des marins de Capbreton. Commodités : WC, club de plage, école de surf, équipements sportifs (terrain de beach volley, terrain de hand ...) mis en place par la municipalité l'été, buvette et salon de thé, contrôle des eaux de baignade réguliers en été tous les jours. Surveillance : du 4 juillet au 30 août



Spot de surf de Notre-Dame

Plage Notre-Dame

2.6 km
CAPBRETON

Au nord du port de Capbreton, surveillé par la Vierge protectrice des marins le spot de Notre-Dame refait peu à peu surface. Véritable piste verte du surf à marée basse, le spot devient le terrain de jeu idéal pour les débutants et les kids voulant s'initier à la glisse !



Plage Sud (Océan)

+33 5 58 43 53 58
Bord de la Dune

2.7 km
HOSSEGOR

Plage surveillée sur l'océan du 4 avril au 1er novembre 2026 Du 4 avril au 3 juillet : 12h30-18h30 Du 4 juillet au 30 août : 11h00-19h00 Du 31 août au 25 octobre : 12h30-18h30 Du 26 octobre au 1er novembre : 12h00-17h30 Proche des bars, glaciers et restaurants de la Place des Landais. Eau de bonne qualité pour la baignade Accès handicapé - Tiralo disponible toute la saison Poste de secours Parking gratuit Animaux non autorisés C'est le dernier spot abrité de la côte. Le courant parfois violent peut gêner et les bancs ne sont pas toujours bien calés. Très sensible au vent orienté du Nord à l'Ouest, le spot a besoin d'une houle supérieure à 2 mètres pour fonctionner. La vague ne fonctionne pas à marée haute.



Poterie des Pins Tranquilles

+33 5 58 43 56 44
77 Avenue des Pins Tranquilles
http://poterie.yvonne.tison.monsite-oran

2.7 km
HOSSEGOR

Arts de la table Décoration Sculptures Lampes Cours de poterie Ouvert les weeks ends à partir de Pâques, tous les jours du 1er juillet au 15 septembre, hors saison, merci de téléphoner. COURS DE POTERIE en juillet et août : lundi, mardi, mercredi de 14h à 16 h, hors saison selon demandes, téléphoner.

Mes recommandations (suite)



Pistes cyclables

+33 5 58 41 79 00
Office du Tourisme

2.8 km
HOSSEGOR

Des kilomètres de pistes cyclables protégées de la route sur Capbreton Hossegor Seignosse. Découvrez ces pistes locales sur le plan gratuit des 3 communes. Découvrez les pistes des Landes sur les différents brochures en vente à l'office de tourisme.



Cinéma Le Rex

+33 5 58 43 96 20
97, Avenue de Paris
https://hossegor.cinemas-legrandclub.fr

2.8 km
HOSSEGOR

Salle classée Art et Essai Ouvert toute l'année.



Plage du Parc (Lac)

+33 5 58 43 52 75
Avenue du Touring-Club

3.1 km
HOSSEGOR

Située sur la rive sud-est du Lac d'Hossegor, cette petite plage de sable agréable se situe en bordure du Parc Rosny. Ce cadre rend la plage idéale pour les familles avec enfants. Un accès aménagé pour les personnes à mobilité réduite est mis à disposition en période estivale afin que celle-ci soit accessible à tous. Les animaux n'y sont pas autorisés. Eau de bonne qualité pour la baignade WC à disposition Accès handicapé Poste de secours Parking gratuit Plage sans tabac Surveillance du 4 juillet au 30 août de 12h30 à 18h30.



Coolin

+33 6 12 57 03 12
20 place des Landais
http://www.facebook.com/coolinalaplage

3.2 km
HOSSEGOR

Bières artisanales - Cocktails Happy Hour 18h-21h Musique Live & DJ's - Événements Billard gratuit - Wifi



Plage Centrale (Océan)

+33 5 58 43 53 58
Boulevard de la Dune

3.2 km
HOSSEGOR

La plage centrale se situe dans la continuité de la Place des Landais. Une longue promenade piétonne longe le front de mer avec à proximité bars, restaurants, pizzeria, sandwicherie et glacier. Cette plage offre un paysage époustouflant avec ses longues étendues de sable fin, et constitue une des plages les plus renommées des Landes, notamment grâce à son accès direct à la station balnéaire d'Hossegor. Station très animée en été, et réputée pour ses compétitions de surf. Eau de bonne qualité pour la baignade WC à disposition Poste de secours Parking gratuit Animaux non autorisés Surveillance du 13 juin au 20 septembre 2026 Du 13 juin au 3 juillet : 12h30-18h30 Du 4 juillet au 30 août : 11h00-19h00 Du 31 août au 20 septembre : 12h30-18h30

Mes recommandations (suite)



Le SEREN'issime

+33 5 58 58 00 55
1111 Avenue du Touring Club
https://www.villaseren.fr/fr/bar.html

3.4 km
HOSSEGOR

Le SEREN'issime est un bar à vin et à tapas proposant une offre de plats variés à base de produits locaux, cuisinés par notre Chef Patrice Lubet. Vous pourrez accompagner vos mets d'un vin d'exception présent parmi les 150 références de notre cave à vins. Franck et son équipe vous accueillent toute l'année en terrasse, au bar ou dans nos salons, au coucher de soleil ou devant un feu de cheminée. Le SEREN'issime est ouvert au public extérieur !



Spa Villa Seren

+33 5 58 58 00 55
1111 Avenue du Touring Club
https://www.villaseren.fr/spa-hossegor/

3.4 km
HOSSEGOR

Le Spa Seren'ity de l'hôtel La Villa Seren vous invite à profiter d'une parenthèse bien-être, où corps et esprit se reconnectent. Dans ce cadre apaisant et ressourçant face au lac marin d'Hossegor, tout est pensé pour favoriser le lâcher-prise et la relaxation. Profitez d'une heure au Spa Seren'ity, avec douche sensorielle, sauna, hammam, fontaine à glace et accès à la piscine extérieure chauffée. Détendez-vous avec des soins corps et visage réalisés en cabine, avec des produits rigoureusement sélectionnés : Phytomer et Océopin. Une expérience sensorielle complète pour diffuser des milliers d'ondes positives dans votre corps et restaurer votre énergie.



Plage des Chênes Lièges (Lac)

+33 5 58 43 94 67
Avenue du Tour du Lac

3.4 km
HOSSEGOR

Située sur la rive sud-ouest du Lac d'Hossegor, cette plage agréable et facile d'accès se situe à proximité du littoral : à peu près 15 minutes à pied de la plage centrale. Un petit parking à l'entrée de plage facilite l'accès notamment pour les personnes à mobilité réduite. Idéale pour les enfants, cette plage de sable bien équipée et parfaitement adaptée aux familles. L'accès est aménagé en période estivale afin que celle-ci soit accessible à tous. Les animaux n'y sont pas autorisés. Eau de bonne qualité pour la baignade Accès handicapé (Label Handiplage) Poste de secours Parking gratuit Surveillance du 30 mai au 27 septembre Du 30 mai au 3 juillet : 12h30-18h30 Du 4 juillet au 30 août : 11h-19h Du 31 août au 27 septembre : 12h30-18h30



Plage Blanche (Lac)

+33 5 58 43 63 05
Avenue du Tour du Lac

3.8 km
HOSSEGOR

Située sur la rive Ouest du Lac d'Hossegor, cette plage est accessible depuis l'Avenue du Tour du Lac, l'accès à la plage se fait au niveau du petit parking. Cette plage de sable, accessible en vélo comme en voiture, et bien équipée, est idéale pour les enfants et donc parfaitement adaptée aux familles. Eau de bonne qualité pour la baignade La plage Blanche a obtenu le label Handiplage. Pour faciliter l'accès des personnes à mobilité réduite aux activités et loisirs de la plage. Parking gratuit Animaux non autorisés Handiplage : Tiralo disponible Surveillance du 4 juillet au 30 août de 12h30 à 18h30.



Plage de la Gravière (Océan)

+33 5 58 43 97 24
Boulevard du Front de Mer

4.1 km
HOSSEGOR

Plage surveillée, à proximité des bars, glaciers et restaurants de la Place des Landais, elle est davantage au calme que la plage centrale, et est un de spots de surfs les plus réputés de la côte, avec ses vagues puissantes, et parfois dangereuses… La plage est équipée, et on a la possibilité de s'y restaurer. Les animaux ne sont pas acceptés sur la plage en période estivale, se référer à la règlementation affichée à l'entrée de la plage. Eau de bonne qualité pour la baignade WC à disposition Surf : Débutants s'abstenir. La vague déferle très rapidement, au bord, dans très peu d'eau. Elle offre un tube à ceux qui savent la dompter. Houle de Nord Ouest et vent d'Est sont les meilleurs atouts pour voir la vague déferler dans toute sa splendeur. Surveillance du 4 juillet au 30 août Du 4 juillet au 30 août : 11h00-19h00

Mes recommandations (suite)



Accrobranche Parc Robinson

+33 6 30 36 43 25
Route Océane
http://www.parc-robinson.fr

4.6 km
LABENNE

Le plus grand parcours accrobranche d'Aquitaine. Sur une superficie de 2ha, plus de 150 jeux en ligne de vie continue répartis sur 15 parcours de difficulté croissante. Pour tous à partir de 3 ans (mini-parcours). L'entrée vous donne accès à l'ensemble des parcours pour 4 heures maximum.

Hossegor - La Nord

Plage centrale

4.7 km
HOSSEGOR

Réservé aux experts ! La vague ne fonctionne pas en dessous de 2 mètres et déferle au large. C'est une vague ultime où l'on peut observer les adeptes du surf tracté par grosse houle. La vague est fréquentée seulement par des surfeurs confirmés. Eau de bonne qualité pour la baignade Accès handicapé Poste de secours Parking gratuit Animaux non autorisés



Hossegor Lake Paddle

+33 7 84 55 44 79
Plage du Rey (Lac)
http://www.hossegor-lake-paddle.com

4.7 km
HOSSEGOR

Sur le lac marin d'Hossegor, Plage du Rey, nous vous accueillerons seul, en groupe ou en famille pour une initiation à la PIROGUE HAWAIENNE (OC4), au CANOE CANADIEN, et au STAND UP PADDLE, (individuel, tandem ou Giga 4 à 6 personnes). Les eaux calmes du lac sont idéales pour pratiquer ces activités originales, conviviales et ludiques. Nous louons à l'heure, 2 heures ou plus. Nous vous proposons des équipements de haute qualité et nos instructeurs passionnés sont là pour vous guider et vous assurer une pratique en toute sécurité. Pour celles et ceux qui souhaitent ajouter du bien être à leur pratique de paddle, ils pourront s'essayer au Sup Yoga. Un « espace détente » face au lac sera à votre disposition avec canapés et coins ombragés. Encadrement et Privatisation du lieu sur demande Ouvert d'Avril à Octobre Réservation en ligne ou téléphone



Trinquet

+33 5 58 41 90 16
Av. du Centre

4.7 km
HOSSEGOR



Spot de surf de la Centrale

Labenne Océan

4.8 km
LABENNE

Des bancs de sables éphémères peuvent caller de belles vagues au niveau de la plage centrale. La barre peut être difficile à passer. Attention aux courants parfois violents. Le spot ne tient pas trop la grosse houle donc marche rarement au dessus de 2 mètres. Vent optimal : Est

Mes recommandations (suite)



Plage du Rey (Lac)

+33 6 79 75 97 62
Avenue du Touring-Club

4.8 km
HOSSEGOR

Située au nord Est du Lac d'Hossegor, cette plage de sable, accessible en vélo comme en voiture, et bien équipée, est idéale pour les enfants et donc parfaitement adaptée aux familles. Elle est également très fréquentée par les amateurs de sports nautiques, notamment grâce à la présence d'un centre nautique directement sur la plage. Eau de bonne qualité pour la baignade Accès handicapé Poste de secours Parking gratuit Les animaux ne sont pas acceptés sur la plage en période estivale, se référer à la règlementation affichée à l'entrée de la plage. WC à disposition Surveillance du 4 juillet au 30 août de 12h30 à 18h30.



Skate Park de Labenne

+33 5 59 45 46 60
Rue du Stade

5.0 km
LABENNE

Le Skate parc se trouve près du stade et du collège. Il est en accès libre. Adapté à l'apprentissage du "bowl" et aux bonnes sessions pour les confirmés, quelques petits modules "street" en plus qui permettent l'apprentissage de différents basiques de déplacement. Merci de respecter les consignes de sécurité.



Pumptrack de Labenne

+33 5 59 45 46 60
Rue du Stade

5.0 km
LABENNE

La Pumptrack de Labenne est destiné au skate, à la trottinette ou au vélo. Elle comporte des enchaînements de bosses, de virages relevés tout un parcours pour bien s'entraîner. En accès libre toute l'année. Pensez à vos protections ! Merci de respecter les consignes de sécurité.



Zoo de Labenne

+33 5 59 45 43 93
Avenue de l'Océan
https://www.zoo-labenne.com

5.1 km
LABENNE

Sur la côte sud des Landes, à 20 mn de Bayonne et d'Hossegor, plongez dans l'univers d'un zoo familial de 5 hectares pour un voyage nature au plus près des animaux. Plus de 350 animaux, plus de 75 espèces : loups, lynx, lémuriens, perroquets, suricates, zèbres, flamants roses, dromadaires, servals... et une mini ferme pour des instants « tendresse » ! Venez vivre des émotions au plus près de nos animaux, découvrez nos actions de sauvegarde des espèces menacées, venez vous ressourcer en forêt, caressez et nourrissez nos adorables chèvres naines, participez à nos animations pédagogiques (En saison – nous consulter). Si vous êtes passionnés par le monde animal, vivez une expérience unique avec l'activité « soigneur d'un jour ». Snack avec terrasse sur la plaine africaine, aire de jeux ludique et naturelle, aire de pique-nique. Nouveauté : l'année des calaos.



Yacht club Landais - Ecole de voile et de Stand up paddle

+33 5 58 43 96 48
2987 avenue du Touring Club
https://yachtclubhossegor.fr/

5.2 km
HOSSEGOR

Sur un lieu exceptionnel le lac marin d'Hossegor, notre école de voile accueille chaque année plus de 1000 enfants venant s'initier aux activités liées à la navigation. Nous proposons pour adulte et enfant dès 4 ans de l'enseignement et des stages pour les vacances : Jardin du lac, Optimist,Catamaran, Planche à voile,Stand up paddle et Wing sup. De la location entre amis ou en famille de Stand up paddle, pédalo, kayak, catamaran pour profiter d'une balade et admirer la douce nature du lac marin. Des séances de Yoga paddle et Fitness paddle. Des sorties en voilier, balade et apéro Sunset au départ du port de Capbreton. Les matelots de 10 à 17 ans peuvent venir pratiquer la voile, notre Club de Loisirs est ouvert tous les mercredis et samedis de 14h à 17h hors période scolaire. Pour les groupes (séminaires,..) nous proposons proposons l'incontournable match de paddle polo et le big paddle.

Mes recommandations (suite)



L'île du Malt

51 avenue des Tisserands
https://fr-fr.facebook.com/LIleDuMalt

5.7 km
HOSSEGOR

L'ile du malt ,un lieu pour apprécier,découvrir et savourer de bonnes bières spéciales.... A emporter ou déguster sur place.



Oxbow Surf School Les Estagnots

+33 6 60 05 56 24
9 avenue Jean Moulin
https://www.oxbowsurfschool.com/

5.8 km
SEIGNOSSE

L'Oxbow Surf School Les Estagnots ce sont des cours de surf avec des moniteurs diplômés d'État, expérimentés, pédagogues et soucieux de la progression de chacun. Les contenus d'enseignements sont individualisés et proposés en trois langues (français, anglais, espagnol). Notre école est labellisée Ecole Française de surf. Nous avons une grande expérience dans l'accueil de groupes, séminaires, etc.



Location de vélos - Jerry Bike

+33 5 58 72 66 53
9 Avenue Jean Moulin
https://jerry-bike-rental.com

5.8 km
SEIGNOSSE

Faites-vous livrer ! Pour partir à la découverte, faire du sport. En famille, entre amis ou en solo. Les vélos qui mettent de bonne humeur sont chez Jerry Bike. Réservez en ligne et bénéficiez d'offres promo. Vélos entretenus et révisés après chaque location. Livraison à domicile. Vente et réparation. Nouveauté 2026 : la location de vélos de route et de vélos gravel. Labélisé Accueil Vélo. A très vite chez Jerry Bike Seignosse Estagnots.



Seignosse Les Estagnots

Plage des Estagnots

5.9 km
SEIGNOSSE

Un spot très fréquenté, théâtre de nombreuses compétitions. Spot fréquenté par des surfeurs expérimentés quand les conditions sont réunies: houle de 2 mètres et vent d'Est. Un grand parking accueille les surfeurs de passage en Landes Côte Sud.



Mana Yoga Center

+33 6 58 96 80 26
455 Avenue de Pascouaou
http://www.manayogacenter.com

6.0 km
SOORTS-HOSSEGOR

Mana Yoga, c'est bien plus qu'un studio : c'est une communauté vivante au cœur d'Hossegor depuis plus de 10 ans. Un lieu chaleureux où se rencontrent toutes les générations et tous les horizons, dans une ambiance bienveillante et inclusive. Porté par quatre professeures passionnées — Anne, Marion, Caroline et Cécile — le Mana propose des cours de Hatha, Vinyasa, Ashtanga, Mysore et Yin yoga, une formation de professeur·e de 200h, et des week-ends et stages thématiques toute l'année. Faire partie de Mana Yoga, c'est rejoindre une famille, s'ancrer dans un espace d'échange, de transformation, de sérénité et de joie.

Mes recommandations (suite)



Seignosse Les Bourdaines

Plage des Bourdaines

6.6 km
SEIGNOSSE

Un spot qui bouge avec les bancs de sables, qui fonctionne rarement au dessus de 2 mètres de houle. Très sensible au vent, il faut un vent d'Est ou nul avec une houle pas trop formée. La vague se cale selon les bancs de sables donc avec une qualité qui varie dans le temps et selon les conditions. Fréquenté par les écoles de surf.



Atlantic Jump

+33 7 68 01 29 85
2 bis avenue de la Grande Plage
https://www.atlantic-jump.com/attractior

8.0 km
SEIGNOSSE OCEAN

Atlantic Jump est le spot estival incontournable pour les amateurs de sensations fortes, adolescents (plus de 1m50) et adultes, filles ou garçons. Avec ses 7 pistes de water jump, dont une dédiée au BMX, skate, rollers et trottinette, ce parc promet des montées d'adrénaline inégalées. Débutants ou intrépides, chacun trouvera son défi, avec un toboggan culminant pour les plus audacieux. Pour vivre une expérience inoubliable, il est primordial de respecter les consignes données par les équipes encadrantes, assurant ainsi sécurité et plaisir pour tous. Pour ceux qui préfèrent rester spectateurs, l'Extrême Snack vous accueille pour une pause gourmande tout en profitant du spectacle impressionnant. L'entrée est gratuite pour les visiteurs. Combo avec Atlantic Park disponible.



Atlantic Park - Parc aquatique et de loisirs

+33 7 68 01 29 85
2 avenue de la Grande Plage
http://atlantic-park.com

8.0 km
SEIGNOSSE OCEAN

Atlantic Park à Seignosse, le plus grand parc aquatique de la côte sud Aquitaine offre une expérience inoubliable avec ses 25 toboggans, certains atteignant 12 mètres de hauteur et 100 mètres de descente. Sur 3000 m² de bassins chauffés, petits et grands peuvent s'amuser, tandis que les plus jeunes découvrent l'espace pirate dédié aux enfants. Le parc propose des espaces de pique-nique et un snack pour prolonger le plaisir. Profitez d'animations quotidiennes et d'une ambiance familiale au bord de la mer. Détente et aventure garanties pour une journée d'évasion mémorable. Pass journée et combo avec Atlantic Jump disponibles. Toute sortie est définitive.



Seignosse Le Penon

Plage du Penon

8.3 km
SEIGNOSSE

Une belle vague peut déferler au niveau de la plage principale. Supporte mal le vent d'Ouest et une houle désordonnée. Toujours du monde à l'eau. La vague a l'avantage de fonctionner avec tous les types de marées. Les commerces et bonnes adresses de Seignosse Plage sont à quelques pas en sortant d'une bonne session.



Skate Park de Saubion

Rte de Tosse

8.6 km
SAUBION

Skatepark composé d'une aire de 350 m2, toute en longueur. Avec un mini-bowl au centre, des curbs sur les côtés, un rail des lanceurs. En accès libre.

Mes recommandations (suite)



Seignosse L'Agréou

Plage du Penon 2

8.7 km
SEIGNOSSE

Le dernier spot au nord de la partie urbanisée de Seignosse Plage. Toutes les conditions doivent être réunies (banc, vent, marée) pour que tout soit calé. Houle de Nord Ouest et vent d'Est sont impératifs. Un spot moins fréquenté que les vagues plus au sud mais plus capricieux également...



Seignosse Les Casernes

9.9 km
SEIGNOSSE

Un spot isolé qui attire cependant la foule des voyageurs. Des bancs se calent quelques semaines avant de disparaître après une tempête. Un spot qui peut dévoiler de bonnes surprises mais il faut savoir être patient et ne pas hésiter à marcher. Veuillez respecter la nature environnante, la forêt et la dune. Stationnement à proximité du camping.



Parcours d'orientation à St Vincent de Tyrosse

+33 5 58 77 77 42
Parking Bois de Fontaine

10.9 km
SAINT-VINCENT-DE-TYROSSE

Un parcours d'orientation est un parcours sportif basé sur l'orientation, adapté à la géographie locale, qui s'adresse à un large public. A votre disposition : 5 circuits de 1,2 à 5 km, niveaux Très facile à facile. Départs parking du Bois de Fontaine, avenue du Clercq.



Skate-park de Tosse

+33 5 58 43 02 01
Complexe sportif

11.0 km
TOSSE

Le pumptrack de Tosse est situé au complexe sportif, près du petit lac. Le pumptrack de Tosse a été construit au printemps 2018. Il à été réalisé par la société PG Concept. Cette structure propose plusieurs circuits de niveaux variés. Il est accessible a tous, ambiance familiale !



Cinéma Grand Ecran

+33 5 58 77 44 40
Mairie
https://www.moncine.fr/tyrosse/

11.1 km
SAINT-VINCENT-DE-TYROSSE

Le cinéma Grand Ecran, en activité depuis novembre 1999 et accessible aux personnes à mobilité réduite, dispose d'une salle climatisée de 280 places très confortables. Il est équipé en matériel de projection numérique. Au programme : des films en sortie nationale, des films grand public, de nombreux films classés « Art et Essai » et en V.O. Le cinéma propose également tout au long de l'année des séances à destination du public scolaire. Les projections débutent à l'heure précise, sans publicité et avec des bandes annonces uniquement lors de certaines projections. Le programme est à disposition dans le hall de la Mairie et chez les commerçants. Il peut vous être adressé par mail en laissant vos coordonnées à l'accueil du cinéma.

Mes recommandations (suite)



Pôle Sud, centre de formations musicales

+33 5 58 41 46 60
Voie Romaine 11 Voie Romaine
https://www.cc-macs.org/culture-sport-l

12.0 km
SAINT-VINCENT-DE-TYROSSE

Pôle Sud est un lieu pour toutes les musiques et pour tous les âges. C'est une maison commune qui vous accueille chaque jour pour développer votre talent, ou simplement pour découvrir la musique ! Ce lieu est l'ainé des pôles culturels impulsés par la Communauté de Communes MACS. Il a ouvert en janvier 2014 à Saint-Vincent-de-Tyrosse. Vous y trouverez des ateliers d'éveil, des formations pédagogiques, un espace de travail collectif, des conférences sur les courants musicaux, des solutions d'accompagnement pour les artistes, des locations de studio de répétitions et d'enregistrements, des ateliers de MAO, des concerts, des festivals, des rencontres d'artistes…



Ecole d'équitation du Menusé St Jean de Marsacq

+33 5 58 77 78 21 +33 6 43 06 36 45
148 route de Caplanne
https://le-menuse.ffe.com/

14.7 km
SAINT-JEAN-DE-MARSACQ

Enseignement toutes disciplines de l'initiation au perfectionnement. Pensions, stages, dès 4 ans, examens fédéraux. Sur un site de 10ha avec un manège couvert de 40x20 m et 2 carrières de 80x40 m et de 50x40 m. Randonnées et promenades. Club affilié FFE. Enseignants diplômés. Planning hebdomadaire disponible en ligne sur le site internet.



Golf de Pinsolle

+33 5 58 48 03 92
Avenue de la Pêtre
http://www.golfdepinsolle.com

15.7 km
SOUSTONS

Situé à deux pas de l'océan dans un site boisé propice au calme et à la concentration, ce parcours de 9 trous Par 36 déroule ses fairways autour d'un étang naturel de 7 hectares. Le Golf de Pinsolle offre aux joueurs débutants, comme aux confirmés des conditions de jeux exceptionnelles. Dans la pinède Landaise, venez améliorer votre handicap tous les vendredis en compétition 9 ou 18 trous. Son fabuleux practice sur eau avec postes couverts, départs sur herbe, sortie de bunkers, stade d'approche et nombreux putting greens finira de vous séduire. Des cours collectifs ou particuliers sont dispensés à l'année par 2 pros diplômés d'état. Un bar panoramique ainsi que des cours de tennis complètent ce complexe au cœur d'une nature authentique.



Parcours d'orientation Plaine de l'Isle Verte

Plaine de l'Isle Verte
https://sites.google.com/view/cdco40/e-

15.7 km
SOUSTONS

Trois parcours faciles et ludiques à tester sur le bord du Lac de Soustons: -parcours vert = 1,5 km -parcours bleu = 2,2 km -parcours jaune = 2,7 km Ces parcours permanents sont des parcours sportifs basés sur l'orientation qui s'adressent à un large public. Vous pouvez le pratiquer en groupe ou seul. Ils sont composés d'un réseau de postes (balises) installés en permanence sur des détails caractéristiques du terrain. Ce réseau figure sur les cartes disponibles en téléchargement. Un panneau situé au départ des parcours, vous informe et vous donne quelques bases techniques pour pratiquer l'orientation.



Cool Paddle

+33 6 52 63 59 80
Avenue de la Pêtre
https://www.coolpaddle.fr/

15.9 km
SOUSTONS

Base Stand up paddle au lac marin de Soustons-plage. Promenade encadrée en Paddle dès 6 ans (tours de l'ile 1h) . Descente du courant et de sa mangrove : facile ouverte à tous (2h). Découverte de la faune et de la flore. Location de matériel. Groupes et CE. Important : savoir nager

Mes recommandations (suite)



La Vélodyssée - De Capbreton à Bayonne

1.1 km
CAPBRETON
1

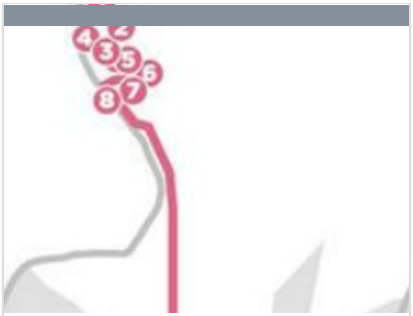

Capbreton, son bourg, son village

+33 5 58 72 12 11

1.1 km
CAPBRETON
2



Circuit entre vents et marées

+33 5 58 72 12 11
Avenue du Président Georges Pompidou

1.2 km
CAPBRETON
3



Circuit vélo On met les voiles

+33 5 58 72 12 11#+33 5 59 45 40 99
1 Avenue Pompidou

1.2 km
CAPBRETON
4



A Capbreton, circuit du Tuc des neuf églises

+33 5 58 72 12 11
Parking du camping de la Pointe

1.5 km
CAPBRETON
5

: Restaurants : Activités et Loisirs : Nature : Culturel : Dégustations

Mes recommandations (suite)



Sentier de la Dune

https://www.capbreton.fr/infos-pratiques

1.7 km
CAPBRETON
6

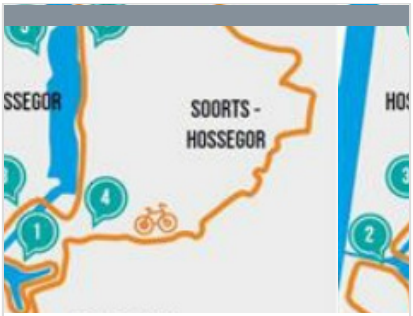

Circuit vélo A l'abordage

+33 5 58 72 12 11
Avenur Georges Pompidou

1.9 km
CAPBRETON
7



Circuit voiture 1, Envie de nature et dégustation

+33 5 58 72 12 11
1 avenue Pompidou

2.2 km
CAPBRETON
8



Le lac marin d'Hossegor à pied

2.3 km
SEIGNOSSE
9



A Hossegor, à la découverte du lac marin

2.4 km
HOSSEGOR
K

: Restaurants : Activités et Loisirs : Nature : Culturel : Dégustations

Mes recommandations (suite)



A Capbreton, parcours pédagogique du Tuc

+33 5 58 72 12 11
Aire de Pique-Nique Route de Bénesse-Maremne

2.6 km
CAPBRETON
L



Promenade du front de mer

2.8 km
HOSSEGOR
M



Circuit vélo passant par le port et le centre ville de Capbreton

+33 5 58 79 41 00
233 Avenue Paul Lahary

2.9 km
SOORTS-HOSSEGOR
N



Circuit Hossegor / Seignosse à vélo

+33 5 58 79 41 00
166 Avenue de la Gare

3.0 km
SOORTS-HOSSEGOR
P



Tour du canal et du centre-ville d'Hossegor

+33 5 58 79 41 00
166 Avenue de la Gare

3.0 km
SOORTS-HOSSEGOR
Q

Mes recommandations (suite)



Lac marin

3.1 km
HOSSEGOR
R

Une magnifique promenade jalonnée par neuf panneaux d'information, et exclusivement réservée aux piétons, qui contourne le lac marin, et longe le canal jusqu'au port de Capbreton. Vous y découvrirez de très belles villas basco-landaises, des cabanes ostréicoles, la richesse historique d'Hossegor, tout en observant les oiseaux et les petits voiliers qui animent le lac au gré des marées.



Les Barthes

Rue des Barthes

3.9 km
HOSSEGOR
S

Milieu humide typique, les Barthes contrastent avec la traditionnelle forêt landaise. Les barthes sont des prairies marécageuses. Ces 50 hectares composés de tourbes gorgées d'eau constituent un écosystème rare et protégé. On trouve dans ses espaces quantité d'oiseaux, d'insectes, de papillons ainsi qu'une flore luxuriante. Classées en partie Espace Naturel Sensible (ENS), les barthes sont entretenues et préservées par la Fédération départementale de chasse (entretien) et par la commune (réseau hydraulique et aménagement). Une promenade de 3,7 km accessible a été réhabilité. Une signalétique informative présente la richesse et la variété de la faune et la flore de cet écosystème.



A Labenne, le circuit jaune

+33 5 59 45 40 99
Rond point de l'Europe

4.7 km
LABENNE
T



A Labenne, le circuit rouge

+33 5 59 45 40 99
Rond point de l'Europe

4.8 km
LABENNE
U



A Labenne, Chemin pédestre, "Un chemin, Une école"

+33 5 59 45 40 99
Rond Point de l'Europe

4.8 km
LABENNE
V

Mes recommandations (suite)



A Labenne, le circuit bleu

+33 5 59 45 40 99
Rond point de l'Europe

4.8 km
LABENNE
W



A Labenne, le circuit vert

+33 5 59 45 40 99
Rond point de l'Europe

4.8 km
LABENNE
X



Promenade par la voie verte

4.8 km
HOSSEGOR
Y



La côte sauvage

5.1 km
HOSSEGOR
Z

« Côte Sauvage » ! Le nom du site porte toute une promesse de dépaysement et d'isolement. Face à l'océan atlantique, les 34 hectares de la propriété du Conservatoire sur la commune de Soorts-Hossegor, constituent un cordon dunaire bien préservé et d'une hauteur et d'une largeur suffisantes pour masquer aux usagers de la plage les zones résidentielles dissimulées sous la frange forestière. Entre la plage océane à l'ouest et le boulevard du Front de Mer qui longe l'arrière-dune à l'est, le site est composé à 95 % de dunes non boisées. La lisière forestière naturelle est quasi absente, seules quelques reliques sont présentes sur la zone centrale, mais sont assez dégradées. La dune est en pente douce côté plage et plus abrupte à l'est. Elle est couverte d'une végétation peu dense. C'est un bel exemple de dune du littoral sud landais qui, fait rare, est peu sujette à l'érosion.



Réserve Naturelle du Marais d'Orx

+33 5 59 45 42 46
1005, Maison du Marais
https://www.reserve-naturelle-marais-or

5.5 km
LABENNE

Espace naturel protégé. Site ornithologique majeur. Ancien polder créé sous Napoléon III et asséché à des fins agricoles, le site est aujourd'hui une vaste zone humide protégée, d'importance internationale, européenne et nationale qui accueille une grande diversité d'oiseaux d'eau et une faune diversifiée inféodée aux zones humides (Cistude d'Europe, Spatules blanches, Balbuzard pêcheur, canards...). Le site est aménagé pour proposer des conditions de découverte et d'accueil du public optimales (accès aux personnes à mobilité réduite) : observatoire, platelages et passerelles, sentier d'interprétation, exposition permanente. Accès au "circuit découverte" en accès libre et gratuit. Visites guidées sur rendez-vous. Expositions permanente et temporaires. Boutique. Location de jumelles, prêt de fauteuil roulant. Réglementation : Chiens (même tenus en laisse), vélos, sport, drones interdits.

Mes recommandations (suite)



Circuit voiture 3, L'Adour en Guest star du jour

+33 5 59 45 40 99
6 rue des Ecoles

5.6 km
LABENNE VILLE



A Angresse, circuit des Barthes de Monbardon

+33 5 58 77 12 00
Chemin de Lagroune

5.9 km
ANGRESSE

A Orx, Le Chemin des épouvantails

+33 5 59 45 40 99
Place du fronton

6.6 km
ORX



Le circuit jaune du golf

+33 5 58 43 32 15

6.8 km
SEIGNOSSE



A Orx, Circuit du Moulin de Tey

+33 5 58 77 12 00
Direction Saubrigues, 200 m à l'Est
place église

7.0 km
ORX

Mes recommandations (suite)



Le circuit bleu des "Tucs"

+33 5 58 43 32 15

8.1 km
SEIGNOSSE



Le circuit rouge des étangs

+33 5 58 43 32 15

8.1 km
SEIGNOSSE



A Seignosse, circuit des plages

8.2 km
SEIGNOSSE



Le circuit orange de la palombière

+33 5 58 43 32 15

8.3 km
SEIGNOSSE



Promenade sur la dune : au départ de la plage du Penon

+33 5 58 43 32 15
http://www.tourisme-seignosse.com

8.3 km
SEIGNOSSE

Mes recommandations (suite)



La Réserve Naturelle de l'Etang Noir

+33 5 58 72 85 76
600 avenue du Parc des Sports
https://etang-noir.fr/

8.5 km
SEIGNOSSE

Protégeant 52 ha de zones humides, la Réserve Naturelle abrite des habitats caractéristiques des Landes accessibles par un sentier sur caillebotis : forêt marécageuse, tourbière, étang et ruisseau. L'Étang Noir, aux eaux profondes et aux fonds vaseux, offre une atmosphère mystérieuse renforcée par l'ombrage de la forêt environnante. Au bout de la passerelle, superbe vue sur l'étang. Du 06/07 au 30/08 (sauf le 14/07), visites guidées sur réservation : - mardis et jeudis à 9h30 et 14h - mercredis et vendredis à 9h30 Réservation obligatoire pour les groupes. Accueil, visites guidées en langue des signes française (thématique LSF). Charté Territoire Durable.



Le circuit rose des plages

+33 5 58 43 32 15

8.6 km
SEIGNOSSE



Le circuit vert : vers les sommets !

+33 5 58 43 32 15

9.0 km
SEIGNOSSE



La Vélodyssée - De Seignosse à Capbreton

+33 5 58 43 32 15
https://www.lavelodyssee.com/itineraire

9.8 km
SEIGNOSSE



A Saubrigues, Circuit de Navachon

+33 5 58 77 12 00
Place du village

10.3 km
SAUBRIGUES

Mes recommandations (suite)



Circuit vélo, Un petit tour dans la nature

+33 5 58 77 12 00
127 avenue Nationale

10.7 km
SAINT-VINCENT-DE-TYROSSE



A Tosse, circuit entre forêt et ruisseaux

+33 5 58 77 12 00
Complexe sportif, face à l'Eglise

10.9 km
TOSSE



A Saint-Vincent-de-Tyrosse, circuit de Lous Houns - Fermé jusqu'au 31 Décembre 2025

10.9 km
SAINT-VINCENT-DE-TYROSSE

Etang d'Hardy

11.0 km
SOUSTONS

Le plus petit et le moins accessible des 5 lacs de la commune, séparé du Lac Blanc seulement par un pont, il est une véritable réserve au naturel. On peut toutefois en contourner une partie à pied et profiter de superbes points de vue sur la faune et la flore sauvages.



A Saint-Vincent-de-Tyrosse, Domaine de Magret

+33 5 58 77 12 00
Chemin de Margret, piste forestière de sable blanc

11.1 km
SAINT-VINCENT-DE-TYROSSE

Mes recommandations (suite)



Circuit voiture 4, L'arrière pays : un caractère bien trempé

+33 5 58 77 12 00
127 avenue Nationale

11.1 km
SAINT-VINCENT-DE-TYROSSE



A Saint-Jean-de-Marsacq, circuit des us et coutumes de l'Adour

+33 5 58 77 12 00
Route du Cricq

14.4 km
SAINT-JEAN-DE-MARSACQ



A Saint-Jean-de-Marsacq, circuit des us et coutumes de l'Adour

+33 5 58 77 12 00
89 rte du cricq 40230 Saint-Jean-de-Marsacq

14.5 km
SAINT-JEAN-DE-MARSACQ



A Soustons, circuit à la découverte de la forêt - Grande boucle

+33 5 58 41 52 62
Avenue de Port d'Albret

15.1 km
SOUSTONS



A Soustons, circuit à la découverte de la forêt - Petite boucle

Avenue de Port d'Albret

15.1 km
SOUSTONS

Mes recommandations (suite)



L'Itiné'Rêve

+33 5 58 41 52 62
Allée de la Voile
https://www.landesatlantiquesud.com/s

15.7 km
SOUSTONS



Boucle à vélo Soustons - Azur - Messanges - Vieux-Boucau

+33 5 58 41 52 62
Allée de la Voile

15.9 km
SOUSTONS



La pointe des vergnes

16.1 km
SOUSTONS

Un parc dédié à la promenade, planté d'aulnes (encore nommés vergnes), de cyprès chauves et de diverses essences d'arbres. L'endroit idéal pour admirer le grand lac de Soustons, se détendre en famille et apprécier le coucher de soleil.



Boucle vélo Des lacs et des forêts

+33 5 58 41 52 62#+33 5 58 48 93 10#+33 5 58 48 13 47
Avenue de Labouyrie

16.1 km
SOUSTONS



Lac marin de Port d'Albret

16.9 km
VIEUX-BOUCAU

Vieux Boucau, signifiant «vieille embouchure», fut autrefois le Port d'Albret. Il pourrait être encore le premier port du littoral landais si l'Adour n'avait pas été détourné en 1578 au profit de Bayonne. Le Lac Marin tel qu'on le connait aujourd'hui a vu le jour en 1966. Avant sa création la commune était confrontée à une obstruction régulière de l'embouchure due à l'ensablement. De nombreux projets se sont succédés sur la construction de digues. C'est la mise en place du lac marin qui mit fin à cette situation d'ensablement. Ainsi au printemps 1975, une drague hollandaise arrive par la mer pour creuser le canal et le lac marin. En mai 1976, l'essentiel du système d'alimentation et de vidange du lac est en place. Depuis tout un ensemble touristique s'est construit autour du lac marin.

Mes recommandations (suite)



La Vélodyssée - De Vieux Boucau à Capbreton

17.2 km
VIEUX-BOUCAU



A Vieux-Boucau, sentier découverte La mare aux biches

Avenue de la forêt

17.2 km
VIEUX-BOUCAU



Sentier découverte Vieux-Boucau

+33 5 58 48 13 22

17.3 km
VIEUX-BOUCAU

2 sentiers découvertes thématiques à travers la forêt boucalaise la palombière et la mare aux biches. Circuit de 2 km chacun, durée 1h. Tout au long de ces sentiers-découvertes, les promeneurs peuvent découvrir, grâce à des panneaux d'informations, le rôle économique et social fondamental que la forêt a assuré pendant des siècles jusqu'à nos jours ainsi que la faune variée qu'elle abrite. Tous les bancs, panneaux et aire de pique-nique sur le sentier ont été réalisés avec le bois tombé après le passage de la tempête Klaus. Bonne promenade à tous...



A Vieux Boucau, circuit du Lac Marin

+33 5 58 48 43 47
10 av de Moïsan

17.3 km
VIEUX-BOUCAU



La Scandibérique

+33 5 59 45 40 99

17.4 km
JOSSE

: Restaurants : Activités et Loisirs : Nature : Culturel : Dégustations

Mes recommandations (suite)



A Vieux-Boucau, sentier découverte La Palombière

Avenue de la forêt

17.6 km
VIEUX-BOUCAU



A Sainte-Marie-de-Gosse, circuit de la basse vallée de l'Adour

+33 5 58 77 12 00
Place de la Mairie

18.2 km
SAINTE-MARIE-DE-GOSSE



Barthes de l'Adour

18.9 km
SAINTE-MARIE-DE-GOSSE

Les Barthes de l'Adour représentent de vastes zones humides maillées de fossés et canaux présentent des milieux naturels riches et variés allant des prairies pâturées ou fauchées aux grandes chênaies de l'Adour dont 17 ciblés par l'Europe (chênaie-ormaie et aulnaie-frênaie alluviale, tourbière haute, gazons amphibies, herbiers aquatiques, mégaphorbiaies…). Cette mosaïque de milieux abrite une faune et une flore remarquables typiques des zones humides dont 47 ciblées par l'Europe (Cigogne blanche, Cistude d'Europe, Loutre, Barbastelle, Cuivré des marais, Lamproie marine, Gomphe de Graslin, Marsilée à quatre feuilles…).



Ponton d'Azur

19.6 km
AZUR

Le ponton flottant d'Azur vous offre une superbe vue sur le lac de Soustons. Idéal pour un moment d'évasion. Excellent spot photo !



Etang de Moïsan

19.8 km
MESSANGES

L'étang de Moïsan est le dernier vestige de la rade formée par l'ancienne embouchure de l'Adour. Le sentier découverte du Moïsan "A la découverte de l'Adour perdu" s'étend sur 3.5 km autour de l'étang et fait la joie des familles de vacanciers.

Mes recommandations (suite)



A Saubusse, circuit de la grande barthe

+33 5 58 77 12 00
Sur la berge, côté Adour

20.3 km
SAUBUSSE



Sentiers artistiques d'Arbusate

https://www.saubusse-les-bains.com

20.3 km
SAUBUSSE



A Saubusse, circuit du quartier thermal

+33 5 58 77 12 00
Sur la Berge, côté Adour

20.3 km
SAUBUSSE



A la découverte de l'Adour Perdu, étang de Moïsan

+33 5 58 48 93 10

20.5 km
MESSANGES

Pour ceux qui recherchent des coins plus discrets, hors des sentiers battus, empruntez ce chemin pédestre balisé de 4 Km autour de l'étang de Moïsan, pour découvrir milieux marécageux et prairies humides. Si vous voulez en savoir plus, vous aimerez le guide en vente à l'office. Départ : Parking du Hall des sports, route des lacs.



Barthes de l'Adour

20.6 km
SAUBUSSE

Ne manquez pas ses quais aménagés et jetez un coup d'oeil sur les rivages de l'Adour et les couleurs qui s'en dégagent. Vieilles de plus de 3000 ans, les Barthes de l'Adour sont un milieu typique de la région qui correspond à des terres agricoles (privées et publiques) inondables en période de crue du fleuve. Dans ces vastes étendues d'eau, d'herbe et de monticules jonchés d'arbres alignés (les baradeaux), s'ébattent en liberté des chevaux lourds et des poneys landais. Cette nature à l'état pur est seulement troublée par l'envol des cigognes, le cri d'une bécasse ou l'ombre d'un héron cendré. Ces milieux humides (protégés) favorisent le développement d'une flore spécifique répertoriée par l'Office National de Fôrets tels que des plantes carnivores, des aulnes ou le cyprès chauve. En été l'hibiscus des marais fleurit sur les berges du ruisseau de Jouanin.

Mes recommandations (suite)



A Messanges, circuit de l'étang de Moïsan

+33 5 58 48 93 10
Parking Hall des sports Sébastien Dosbaa

20.6 km
MESSANGES



Vélodyssée et pistes cyclables Messanges

+33 5 58 48 93 10
http://www.ot-messanges.fr

20.6 km
MESSANGES



Voie du Littoral de Saint Jacques de Compostelle

http://www.compostelle-landes.org/inde

20.6 km
MESSANGES

Boucle vélo de 26 km à Messanges

20.8 km
MESSANGES



A Azur, circuit sur les traces de l'ancienne voie ferrée

+33 5 58 41 52 62
Airial Nougaro, rue Gaston Nougaro

21.4 km
AZUR

Mes recommandations (suite)



A Azur, circuit du pont du Loup

Airial Nougaro, 67 rue Gaston Nougaro

21.7 km
AZUR



Euro Vélo La Scandibérique

+33 5 58 77 12 00

21.7 km
SAINTE-MARIE-DE-GOSSE



Étang de la Prade

+33 5 58 48 93 10

22.9 km
MESSANGES

Dans un cadre préservé, partez sur le chemin de randonnée "Lou Coupe-Came" de 6 km. L'itinéraire balisé vous permettra de découvrir le peuplement ancien de pins maritimes et de faire une halte au bord de l'étang de la Prade, maillon pittoresque de la chaîne de nos étangs. Départ de la balade : Avenue de l'Océan, en face l'entrée du quartier Moïsan. Parking.



Circuit voiture 2, Entre lacs et océan

+33 5 58 48 56 58
20 rue du Général Caunègre

24.5 km
MOLIETS-ET-MAA



A Moliets, circuit du ruisseau de la Prade et du swing

+33 5 58 48 56 58
Rue des pélerins

24.6 km
MOLIETS-ET-MAA

Mes recommandations (suite)

Randonnées Pédestres

24.7 km
MOLIETS-ET-MAA

Etang de Moliets



24.9 km
MOLIETS-ET-MAA

Paradis des pêcheurs et des promeneurs, classé Natura 2000. Promenade de 4 km autour de l'étang, la fontaine et le lavoir Notre-Dame. Accessible avec un chien. Pour plus de balades sur notre territoire vous pouvez consulter le site www.baladesudlandes.fr

L'Embouchure du Courant d'Huchet



Rue de l'Embouchure

25.2 km
MOLIETS-ET-MAA

Le courant d'Huchet relie le lac de Léon à l'Océan à Moliets. L'embouchure offre un panorama qui surprend et extasie les amoureux de nature. Et pour les promeneurs c'est le point de départ d'une balade à pied au bord du courant qui vous invite à découvrir sa végétation luxuriante et tropicale. Sa fameuse réserve naturelle peut également se découvrir en visite guidée à pied et en barque. Située sur la plage de Moliets, l'embouchure est un lieu emblématique de la commune de Moliets car ses paysages sont changeants. L'embouchure n'est pas endiguée et fluctue au grès des ses envies, des marées, des conditions météo et des saisons. La plage n'y est pas surveillée et les chiens n'y sont pas admis car il s'agit d'un milieu naturel protégé.

Circuit vélo Entre Iode et Chlorophylle



+33 5 58 48 56 58#+33 5 58 48 93 10#+33 5 58 48 13 47
Rue du Général Caunègre

25.2 km
MOLIETS-ET-MAA

Chêne de Nerthe



29.6 km
MAGESCQ

Le chêne de Nerthe, situé sur la commune de Magescq, est un chêne vigoureux, sans blessure aucune, sans branche morte, un jeune chêne en somme de 600 ans. Il mesure 27 mètres de hauteur, la circonférence du tronc mesure 6,40 mètres à 1,60m de hauteur. Un chêne impressionnant et magnifique, qui vaut le détour. On peut éventuellement s'y rendre en voiture, mais le chemin est quelque peu difficile. On s'y rend plus aisément à pied, dans le cadre d'une promenade d'environ 1 km

Mes recommandations (suite)



: Restaurants : Activités et Loisirs : Nature : Culturel : Dégustations

Mes recommandations (suite)

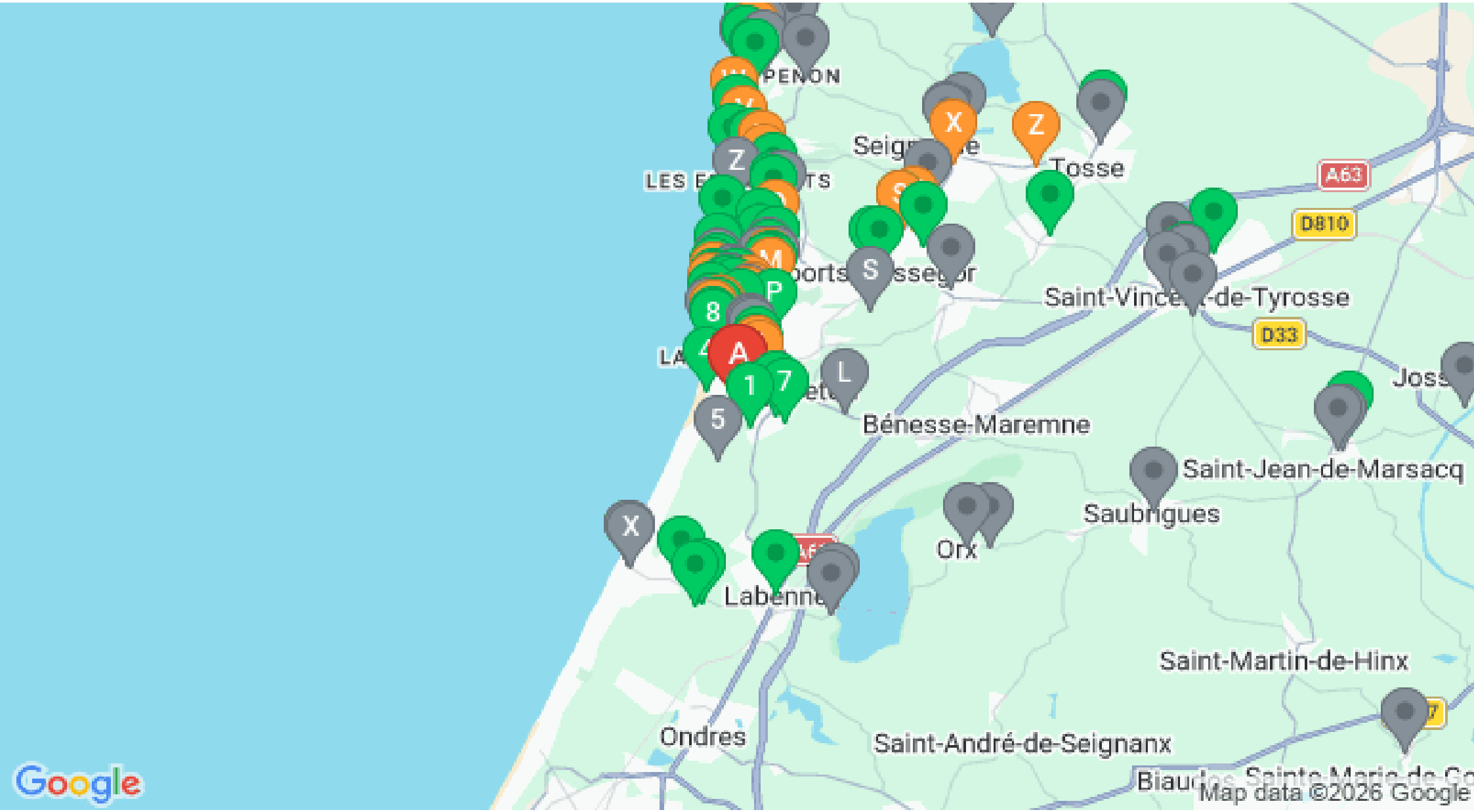

: Restaurants : Activités et Loisirs : Nature : Culturel : Dégustations